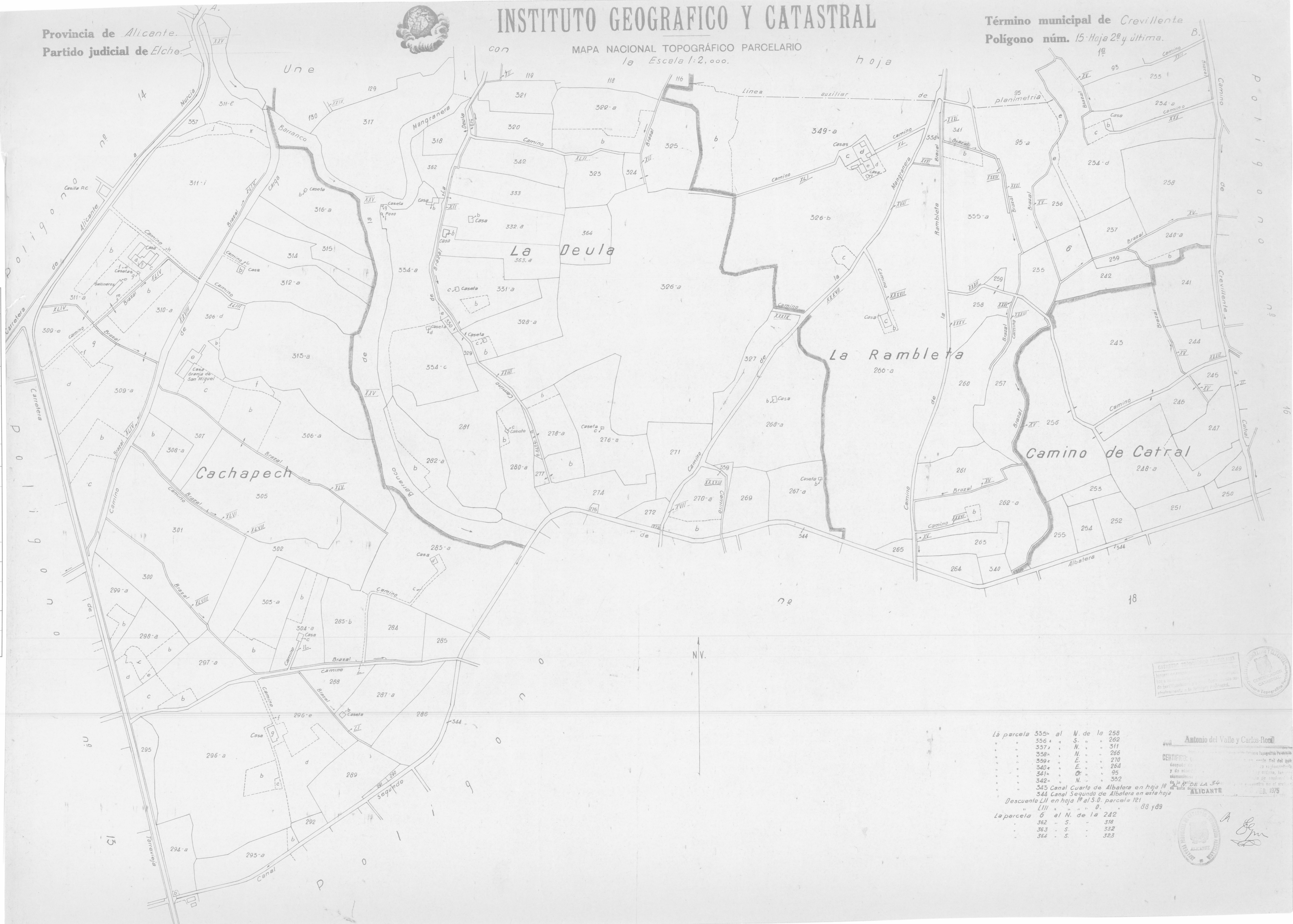





con hoja




TIPO	FECHA	COPIAS	FECHA	COPIAS	FECHA	DETALLE	SALIDA	DETALLE	DESTINO	FECHA	DETALLE	SECCION	TAMANO

POLIGONO 15 HOJA 2ª Y ULTIMA

La parcela 355-a	al N. de la 258
356-a	S. " 262
357-a	N. " 311
358-a	N. " 266
359-a	E. " 270
340-a	E. " 264
341-a	O. " 95
342-a	N. " 352
343 Canal Cuarto de Albalera en hoja 1ª	
344 Canal Segundo de Albalera en esta hoja	
Descuento LII en hoja 1ª al S.O. parcela 121	
LIII " " " " " 88 y 89	
La parcela 6	al N. de la 242
362	S. " 318
363	S. " 332
364	S. " 323



Antonio del Valle y Carlos Roca
CERTIFICADO:
He revisado el presente plano Topográfico Parcelario
y de acuerdo con el artículo 124 del Reglamento
de 1912, he verificado la exactitud de los
elementos de éste y he comprobado que
se ajustan a la Ley de 30 de Septiembre de 1875.
ALICANTE 1975



[Signature]