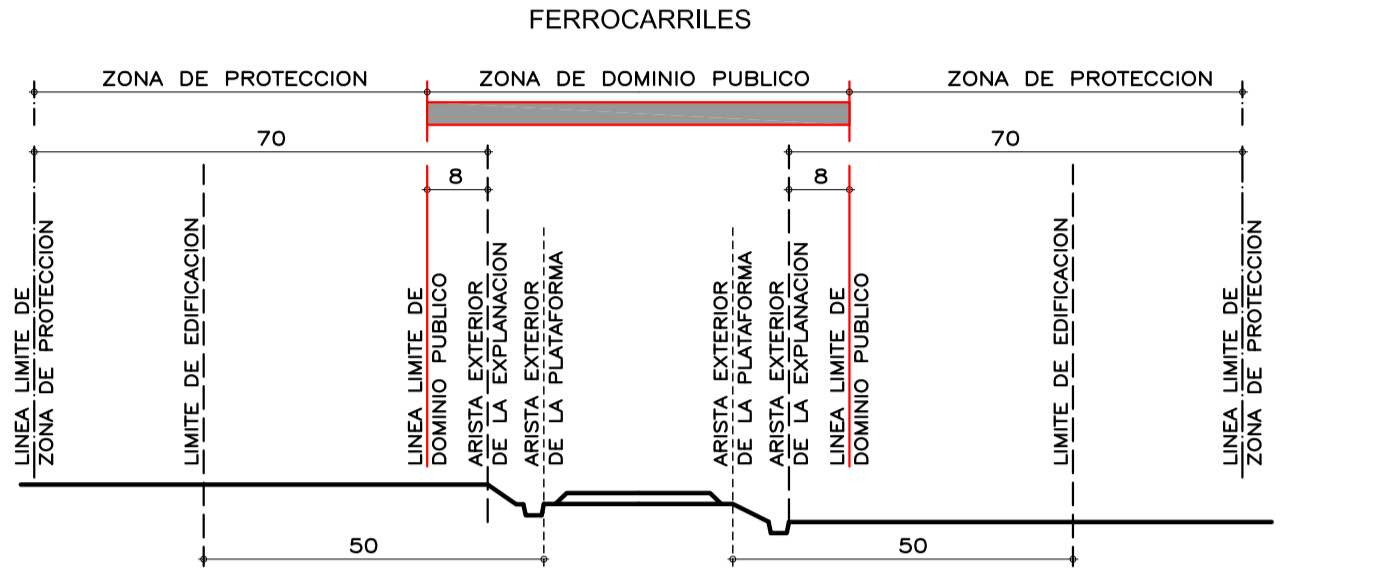
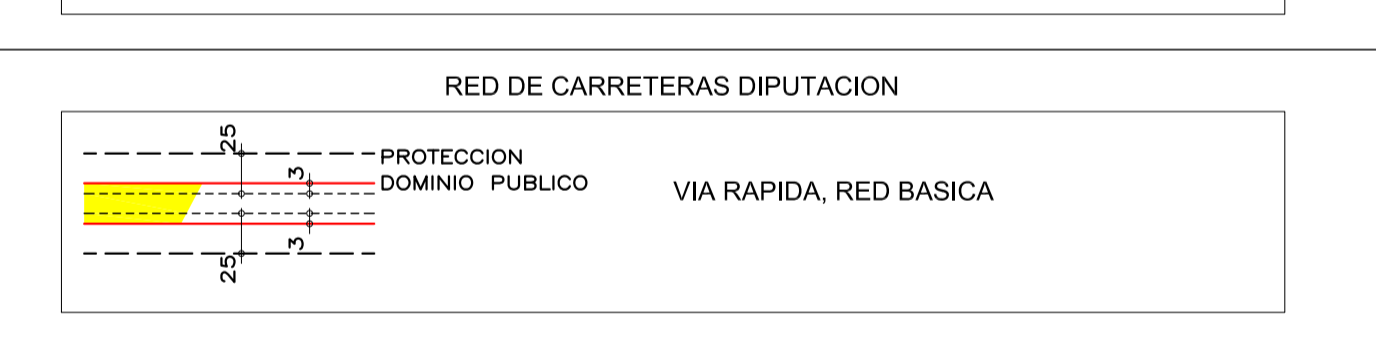
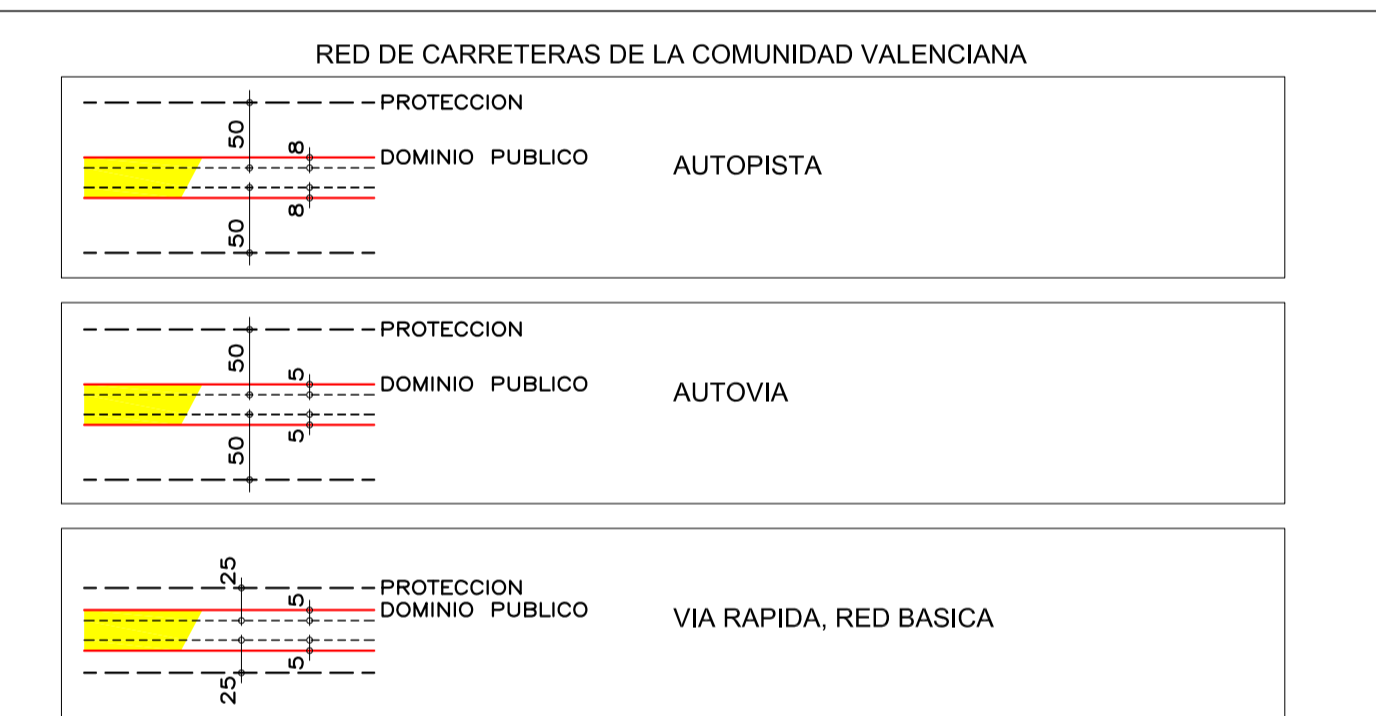
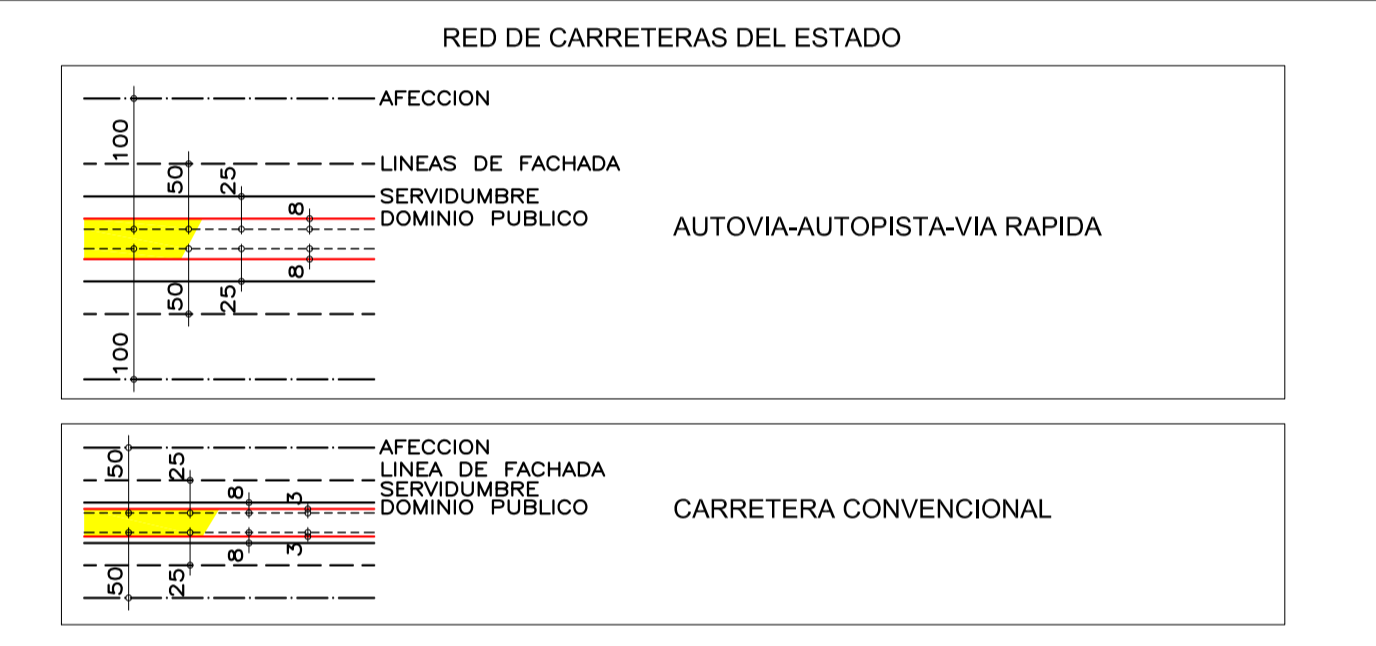
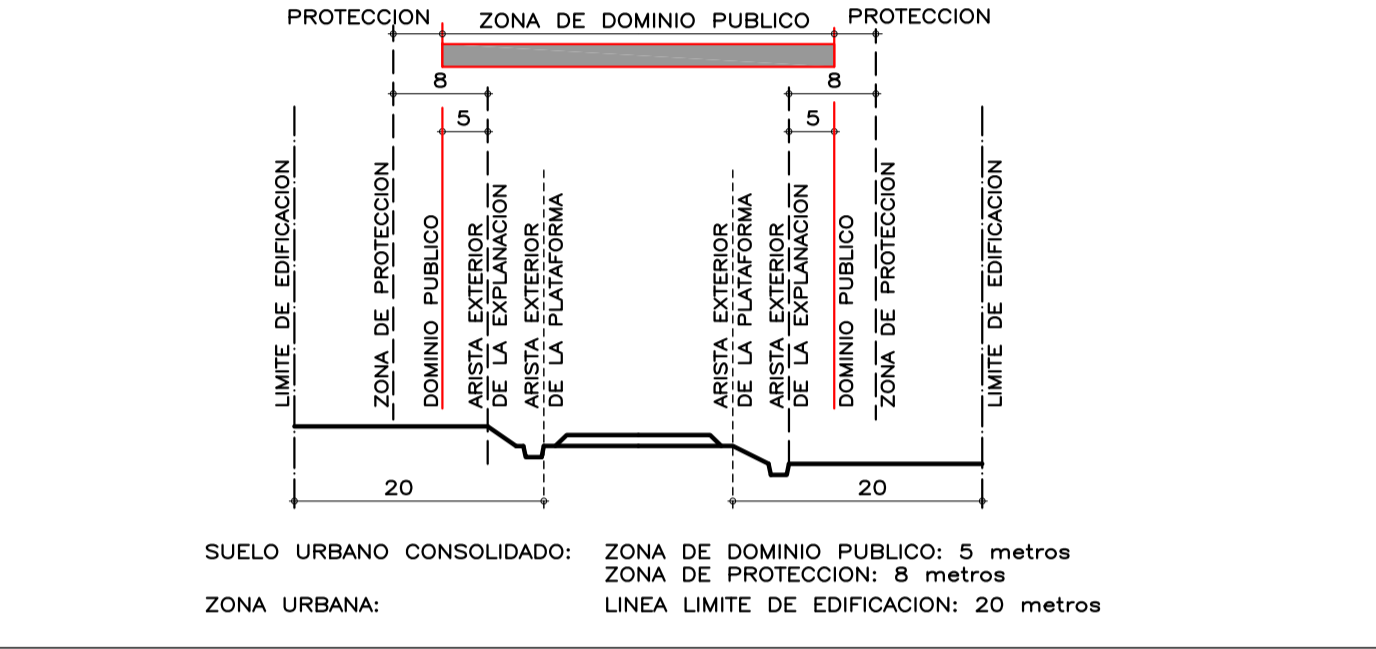




- LEYENDA**
- PRV - RED VARIA
  - PRV - RED PRIMARIA VIA PECUARIA
  - PRV - RED PRIMARIA FERROCARRILES
  - ZONAS VERDES Y ESPACIOS LIBRES
  - POL - PARQUES
  - PAL - JARDINES
  - PAL - AREAS DE JUEGOS
  - EQUIPAMIENTOS
  - RED EDUCATIVO CULTURAL
  - PRD - DEPORTIVO RECREATIVO
  - PTD - ASISTENCIAL
  - PID - INFRAESTRUCTURA-SERVICIO URBANO
  - PAD - ADMINISTRATIVO INSTITUCIONAL
  - SUELO URBANO Y URBANIZABLE



ZONA DE DOMINIO PUBLICO: TERRENOS OCUPADOS POR LAS LINEAS FERROVIARIAS Y UNA FRANJA DE 4,00 m. A CADA LADO DE LA PLATAFORMA DESDE LA ARISTA EXTERIOR DE LA EXPLANACION. DELIMITADA INTERIORMENTE POR LA ZONA DE DOMINIO PUBLICO Y EXTERIORMENTE POR UNA LINEA SITUADA A 70 m DE LA ARISTA EXTERIOR DE LA EXPLANACION.



NOTA: LAS DISTANCIAS EN LAS CARRETERAS SE MEDIRAN DESDE LA ARISTA EXTERIOR DE LA EXPLANACION (COTAS EN METROS)

**DIRECTORIO DE HOJAS**

