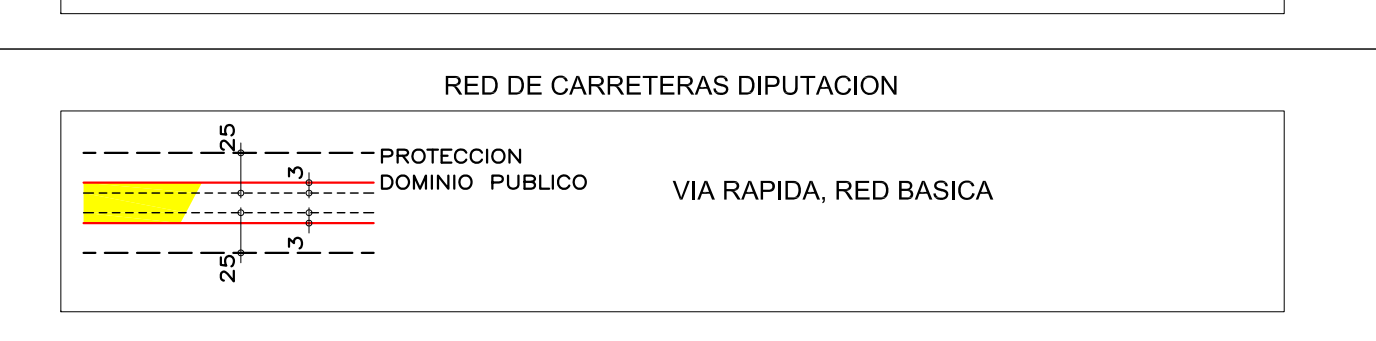
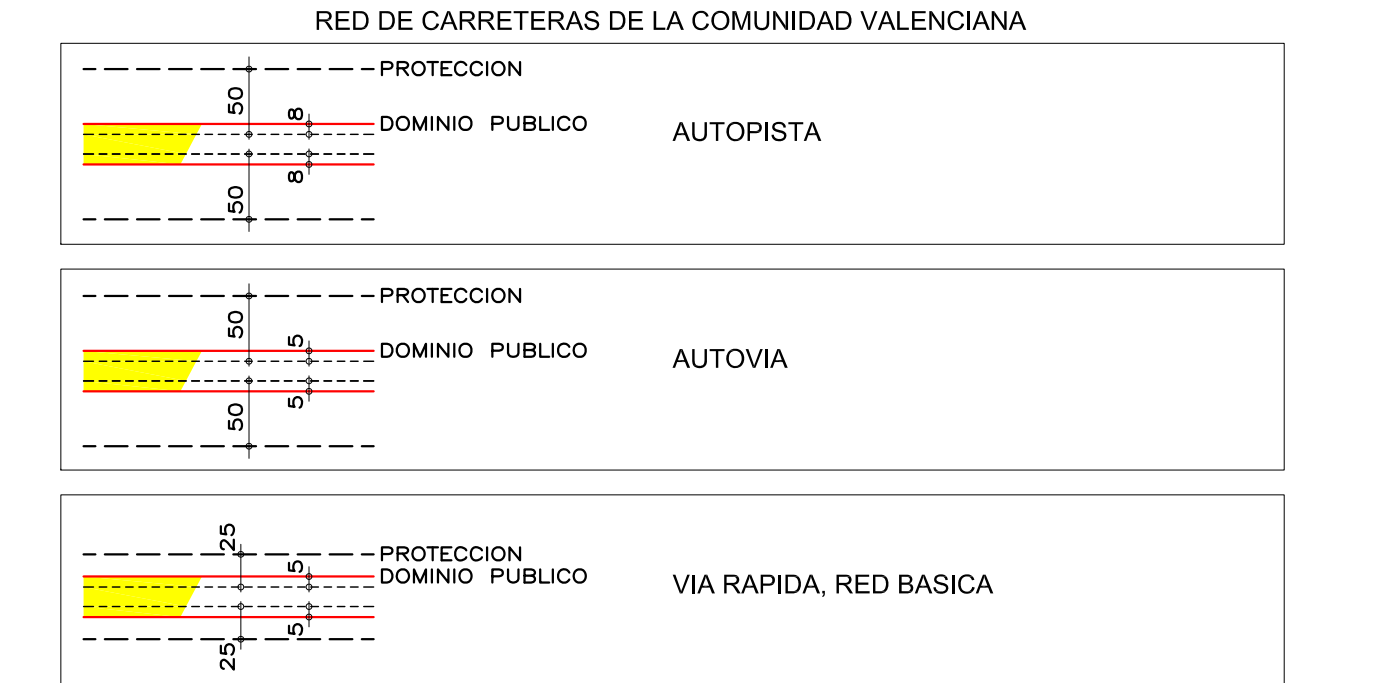
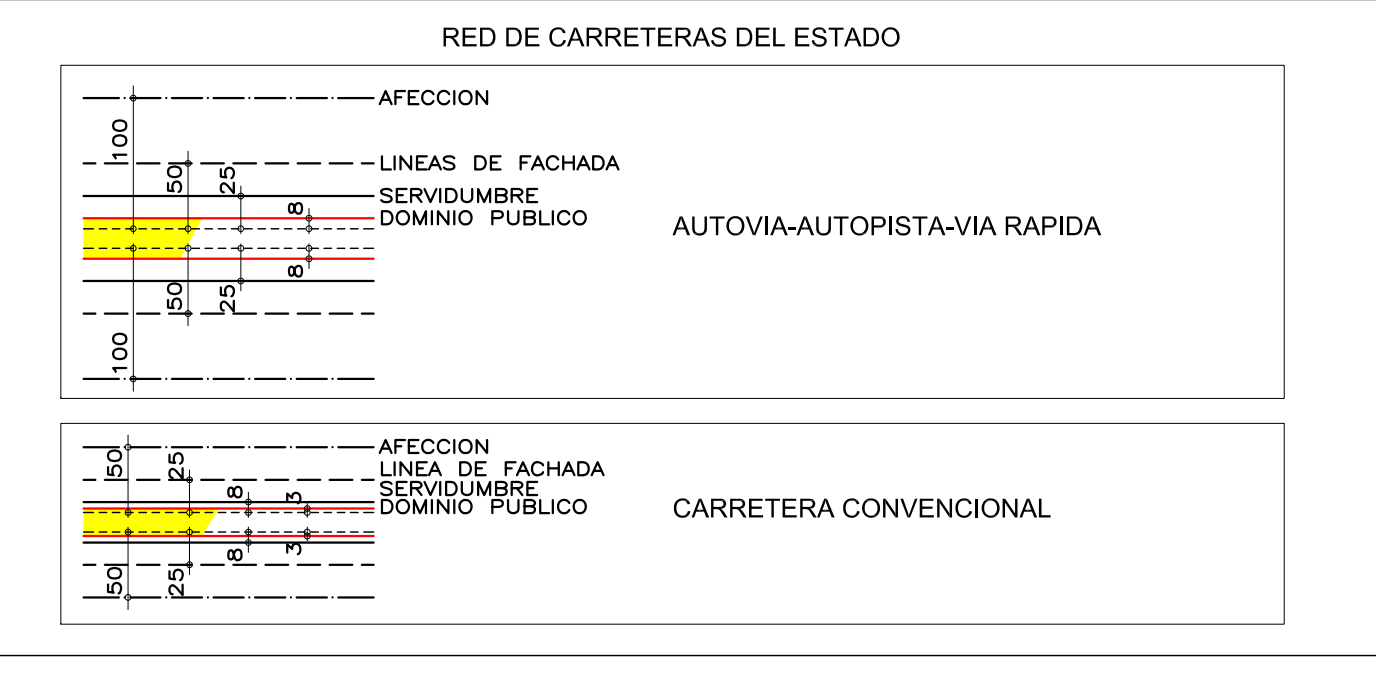
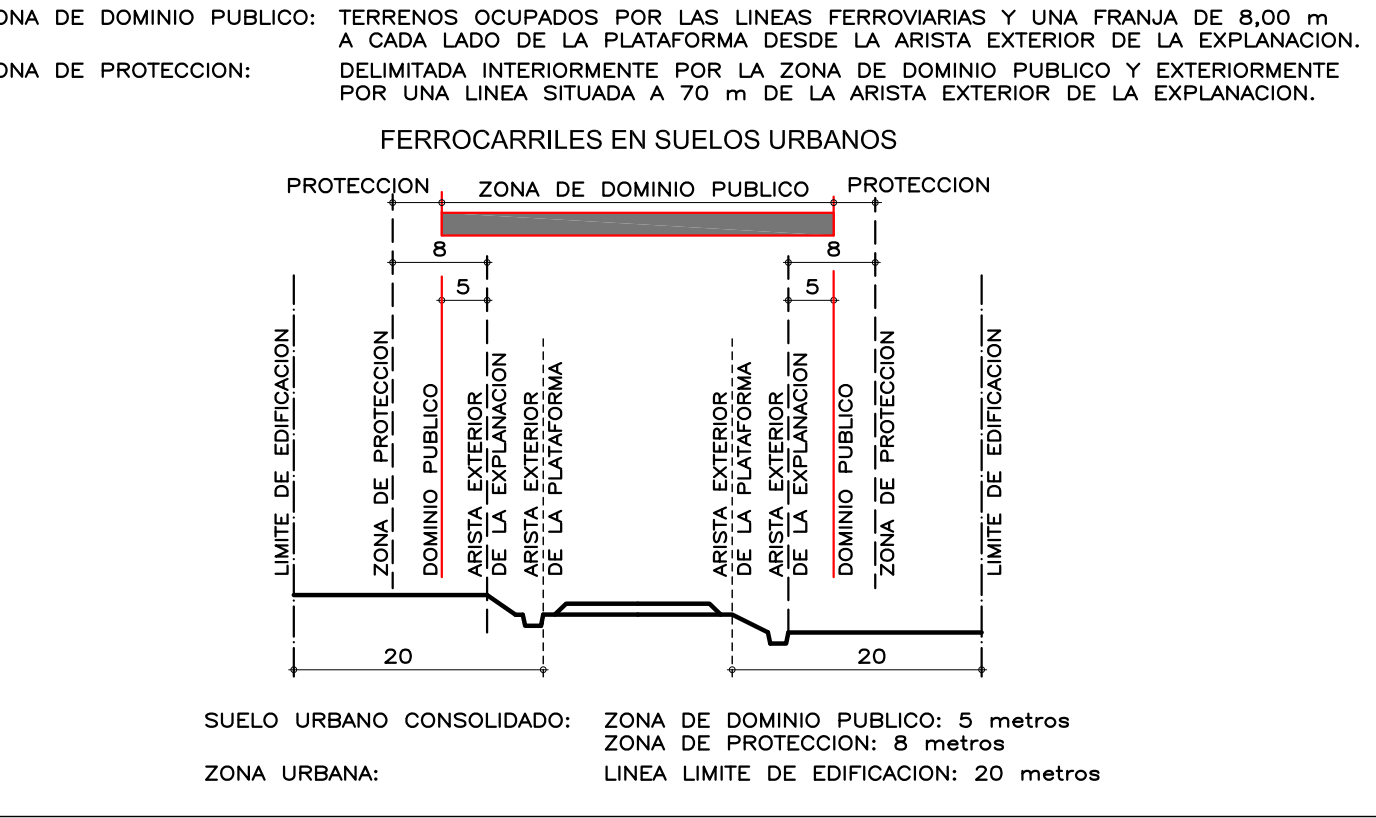
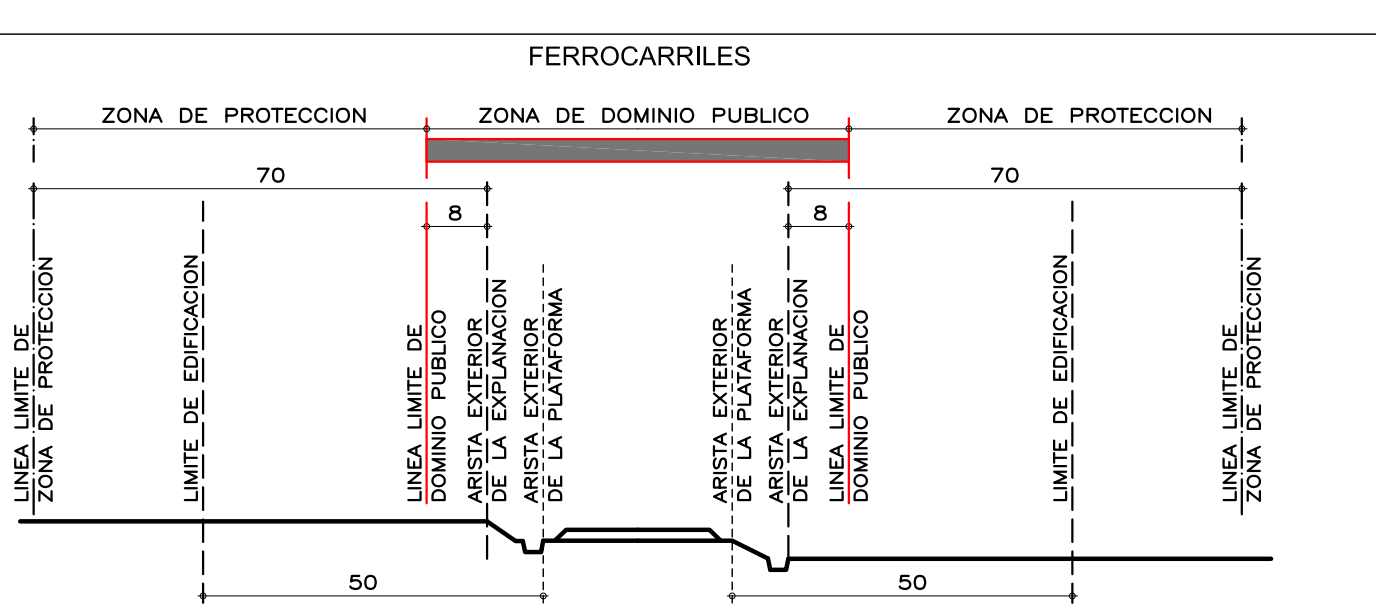




- LEYENDA**
- PRV - RED VIARIA
  - PRVP - RED PRIMARIA VIA PECUARIA
  - PRV - RED PRIMARIA FERROCARRILES
  - ZONAS VERDES Y ESPACIOS LIBRES
  - PQL - PARQUES
  - P.JL - JARDINES
  - PAL - AREAS DE JUEGOS
  - EQUIPAMENTOS
  - RED EDUCATIVO CULTURAL
  - PRD - DEPORTIVO RECREATIVO
  - PTD - ASISTENCIAL
  - PID - INFRAESTRUCTURA-SERVICIO URBANO
  - PAD - ADMINISTRATIVO INSTITUCIONAL
  - SUELO URBANO Y URBANIZABLE



NOTA: LAS DISTANCIAS EN LAS CARRETERAS SE MEDIRAN DESDE LA ARISTA EXTERIOR DE LA EXPLANACION (COTAS EN METROS)

**DIRECTORIO DE HOJAS**

