
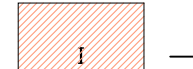









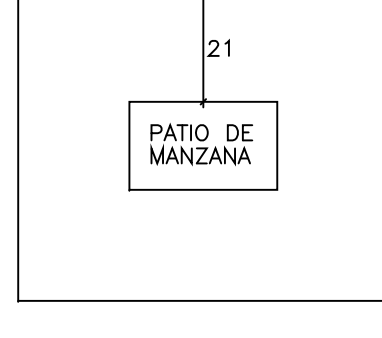
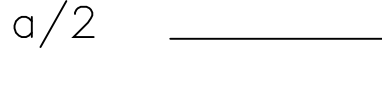
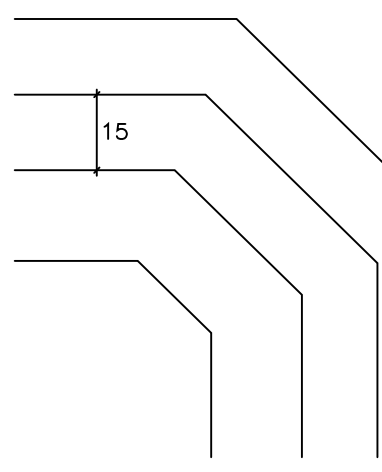




LEYENDA

-  SE MANTIENEN LAS ALTURAS EXISTENTES
 -  I PLANTA BAJA
 -  II PLANTA BAJA + 1
 -  B+II PLANTA BAJA + 2
 -  B+II+A PLANTA BAJA + 2 + ATICO
 -  B+III PLANTA BAJA + 3
 -  B+IV PLANTA BAJA + 4
 -  B+V PLANTA BAJA + 5
 -  B+VI PLANTA BAJA + 6
 -  B+VII PLANTA BAJA + 8
 -  PLANTA BAJA + 1 (INDUSTRIALES)
-
-  21' PROFUNDIDAD EDIFICABLE
PATIO DE MANZANA
 -  a/2 MITAD DEL ANCHO DE LA MANZANA EN DICHA CALLE
 -  15' PROFUNDIDAD EN QUE SE MANTIENE LA ALTURA DE LA EDIFICACION

DIRECTORIO DE HOJAS

