







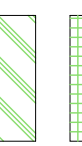

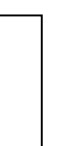
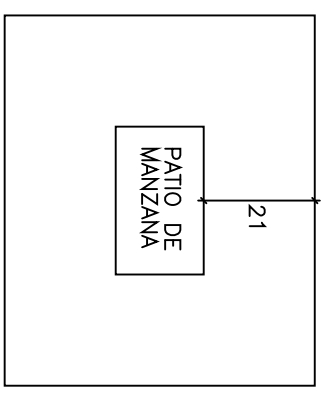


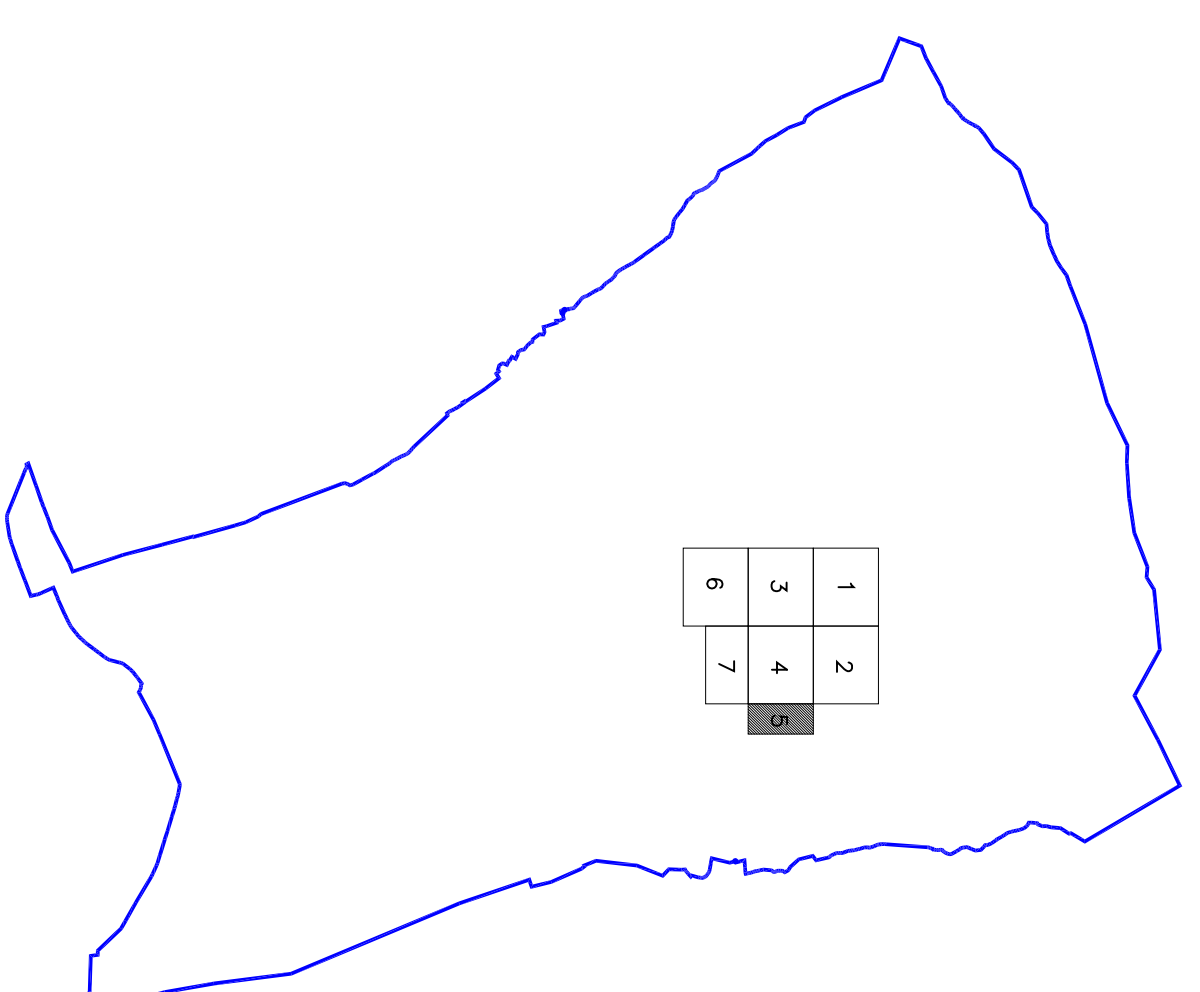


LEYENDA

-  SE MANTIENEN LAS ALTURAS EXISTENTES
-  PLANTA BAJA
-  PLANTA BAJA + 1
-  PLANTA BAJA + 2
-  PLANTA BAJA + 2 + ATICO
-  PLANTA BAJA + 3
-  PLANTA BAJA + 4
-  PLANTA BAJA + 5
-  PLANTA BAJA + 6
-  PLANTA BAJA + 8
-  PLANTA BAJA + 1 (INDUSTRIALES)
-  PROFUNDIDAD EDIFICABLE
-  MITAD DEL ANCHO DE LA MANZANA EN DICHA CALLE
-  PROFUNDIDAD EN QUE SE MANTIENE LA ALTURA DE LA EDIFICACION

DIRECTORIO DE HOJAS



REVISIÓN DEL PLAN GENERAL DE CREVILLENT

INFORMACIÓN URBANÍSTICA

PLANTEAMIENTO VIGENTE
SUELO URBANO. INTENSIDAD DE LA EDIFICACION

ALFREDO AGUILERA COARASA

Formato	INE - 21
Hoja	5/7
escala	1/1.000
Fecha	JUNIO 2003