


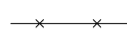

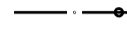
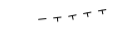




















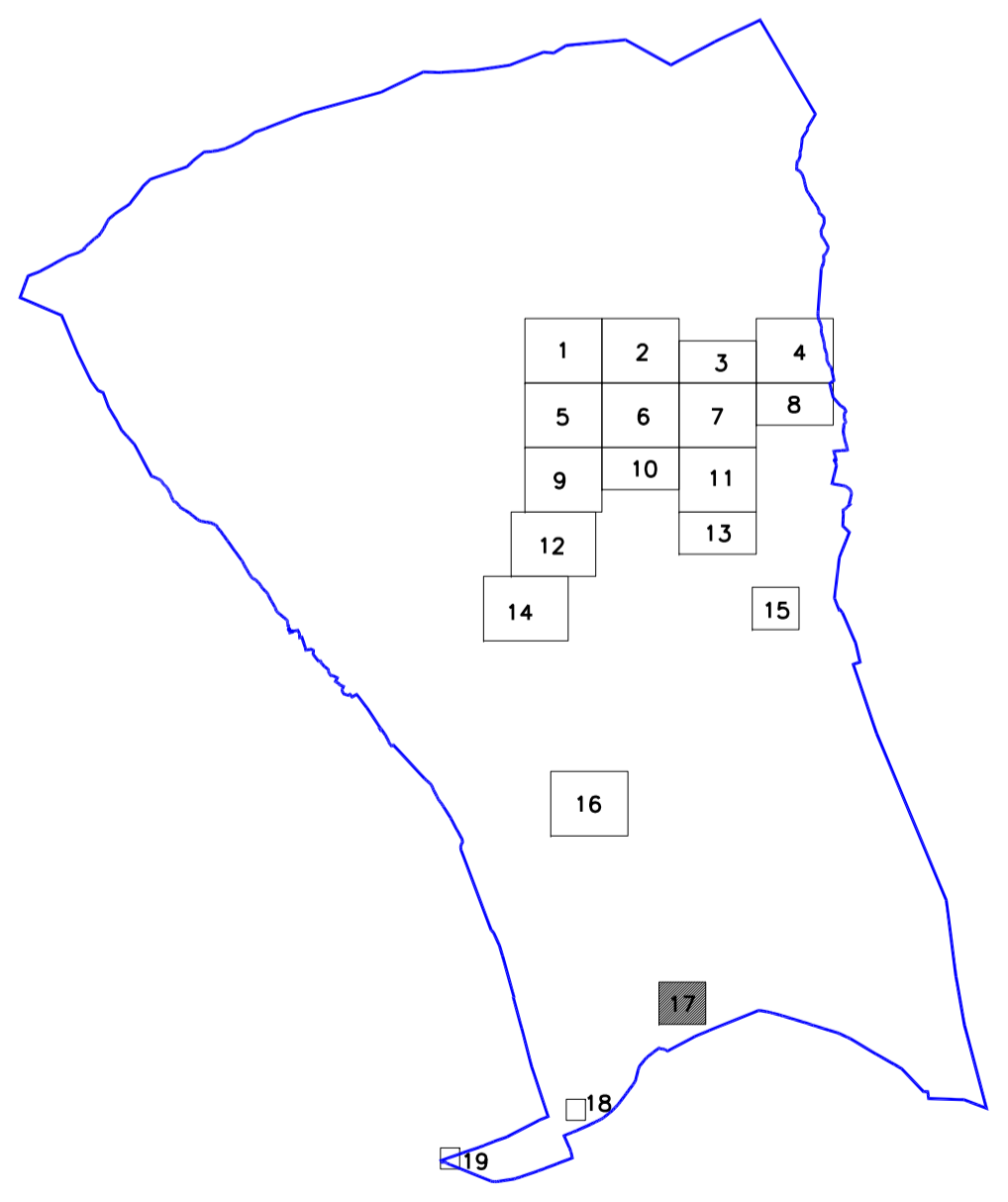


LEYENDA

	LIMITE TERMINO MUNICIPAL	Er/P/	ERIAL/PLANTACION
	EDIFICIO	Er	ERIAL
	PISCINAS/BALSAS	Fr	FRUTALES
	TAPIA	Tc	TERRENO CULTIVADO
	ALAMBRADA	Tc/Arb	T. CULTIVADO/ARBOLADO
	MURO	v	Z. VERDE
	RED AEREA	Mb	MONTE BAJO
	LIMITE CULTIVOS	H	HUERTO
	ARBOLES		
	CARRERA ASFALTADA		
	CAMINO SIN ASFALTAR		
	SENDA		
	FERROCARRIL		
	EJE CAUCE		
	CANAL DE RIEGO		
	AZARBE		
	PUNTO ACOTADO		
	47.59 COTA DE CURVA DE NIVEL		
	CURVA DE NIVEL DIRECTORA		
	CURVA DE NIVEL INTERMEDIA		
	Las Gabrielas TOPONIMOS		
	VERTICE GEODESICO		
			POSTE
			REGISTRO ALCANTARILLADO
			SUMIDERO/IMBORNAL
			FAROLA FACHADA
			FAROLA
			REGISTRO
			TORRE

VUELO REALIZADO EN: AGOSTO 2000
 APOYO FOTOGRAFICO: SEPTIEMBRE 2000
 RESTITUCION ANALITICA: NOVIEMBRE 2000
 CARTOGRAFIA REALIZADA POR: T.C.R., S.L.

DIRECTORIO DE HOJAS



REVISIÓN DEL PLAN GENERAL DE CREVILLENT

INFORMACIÓN URBANÍSTICA	plano INF - 2
TOPOGRAFICO DE NUCLEOS URBANOS (SAN FELIPE NERI)	hoja 17/19
	escala 1/1.000
arquitecto ALFREDO AGUILERA COARASA	JUNIO 2003