

CATÁLOGO DE EDIFICIOS URBANOS Y ÁREAS DE INTERÉS PARA EL NUEVO P.G.O.U. DE CREVILLENT

PLANOS (REFUNDIDO)



EXCMO. AYUNTAMIENTO DE CREVILLENT
OFICINA MUNICIPAL DEL PLAN GENERAL. JUNIO 2007.

INDICE DE PLANOS

1. Planos de Información

1.1	Término municipal. Situación de las zonas de interes objeto de estudio.	E=1/30.000
1.2	Estado Actual. S.U. Edificios catalogados. Núcleos historicos. Yacimientos existentes.	E=1/4.000
1.3.a.b.c	Estado Actual S.N.U. Edificios catalogados. Núcleos historicos. Yacimientos existentes	E=1/10.000
1.3	Nucleos tradicionales. Pedanias	
a.	Vila Vella	E=1/1.000
b.	San Rafael	E=1/2.000
c.	San Felipe Neri	E=1/2.000
d.	El Realengo	E=1/2.500

2. Planos de Ordenación

Identificación

2.1	Término municipal. Delimitación de las Unidades Ambientales.	E=1/30.000
2.2	Suelo Urbano (S.U.). Edificios catalogados. Núcleos históricos. Yacimientos existentes.	E=1/4.000
2.3.a.b.c	Suelo no Urbanizable (S.N.U.). Edificios catalogados. Núcleos históricos. Yacimientos existentes.	E=1/10.000
2.4	Unidad ambiental Vila Vella.	E=1/1.250
2.5	Unidad ambiental San Rafael.	E=1/2.000
2.6	Unidad ambiental San Felipe Neri.	E=1/2.000
2.7	Unidad ambiental El realengo.	E=1/2.500

Categorías de Catalogación

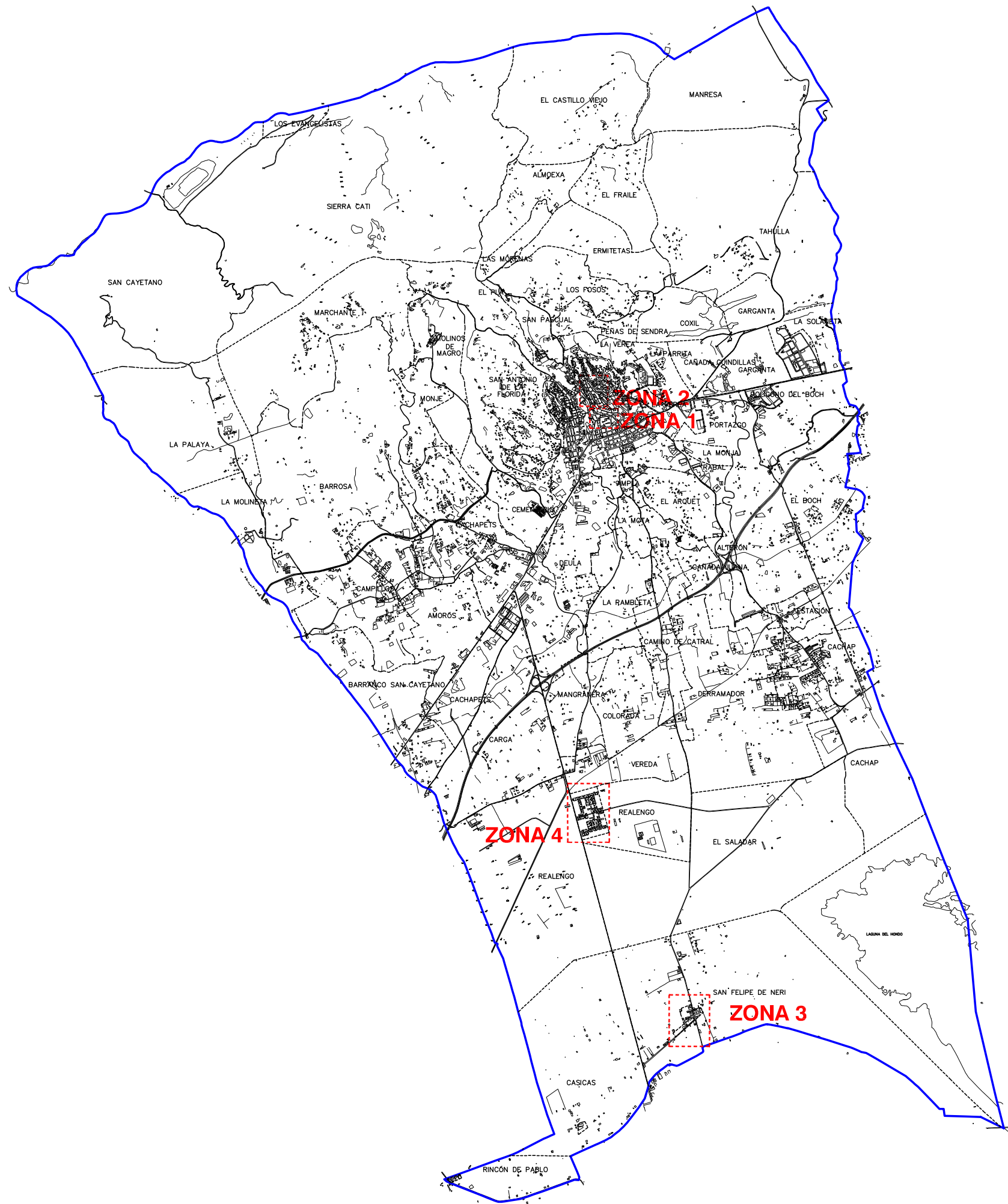
2.8	Vila Vella.	E=1/1.250
2.9	San Rafael.	E=1/2.000
2.10	San Felipe Neri.	E=1/2.000
2.11	El Realengo.	E=1/2.500

Edificios fuera de Ordenación. Alineaciones resultantes

2.12	Vila Vella.	E=1/1.250
2.13	San Felipe Neri.	E=1/2.000
2.14	El Realengo.	E=1/2.500

3. Ordenación estructurante

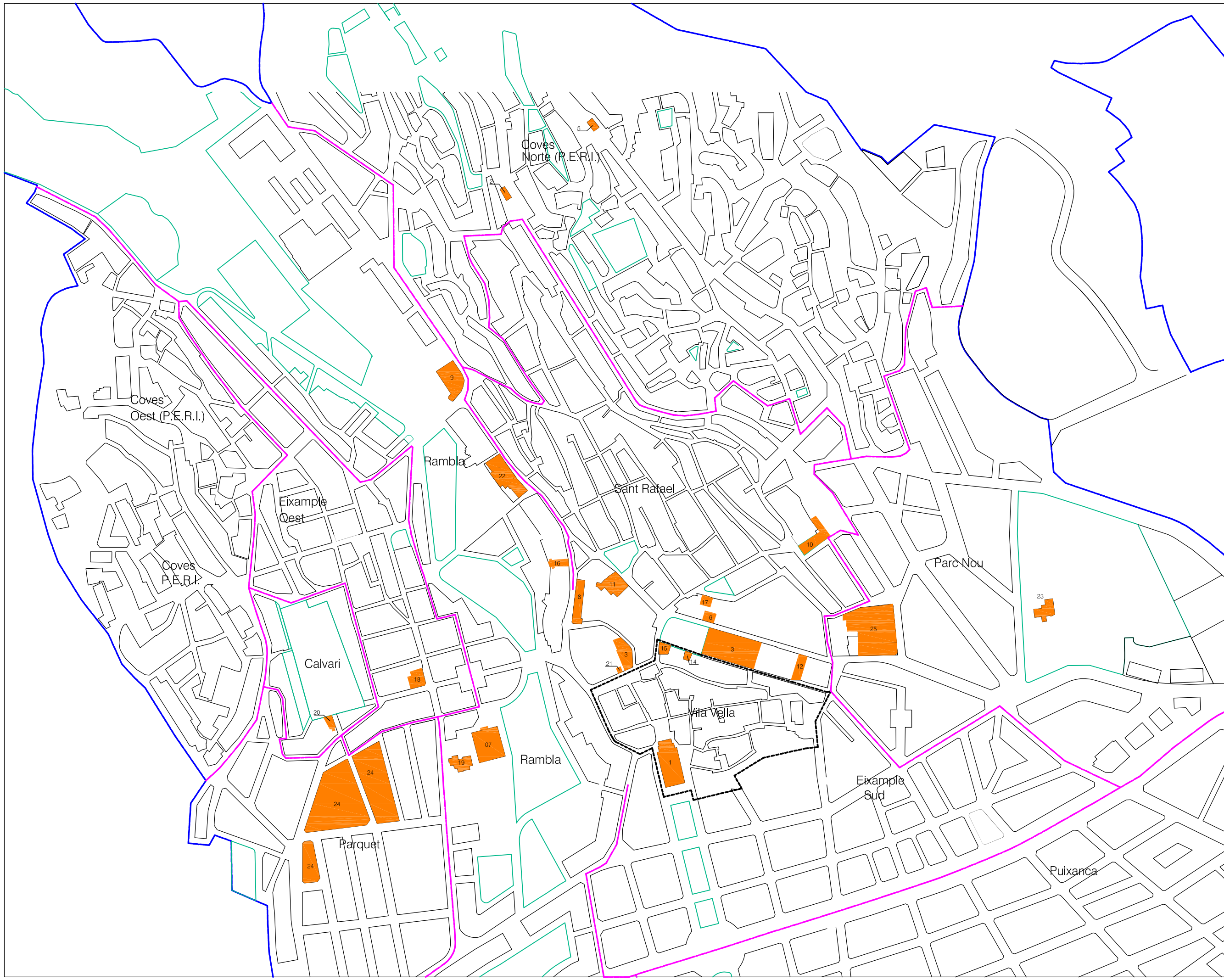
3.1	Vila Vella.	E=1/1.250
3.2	San Felipe Neri.	E=1/2.000
3.3	El Realengo.	E=1/2.500



- ZONA 1 CENTRO URBANO VILA VELLA
- ZONA 2 CENTRO URBANO SAN RAFAEL
- ZONA 3 CENTRO URBANO SAN FELIPE NERI
- ZONA 4 POBLADO DE EL REALENGO
- TÉRMINO MUNICIPAL
- LÍMITE PARTIDAS

CATÁLOGO DE EDIFICIOS URBANOS Y ÁREAS DE INTERÉS PARA EL NUEVO P.G.O.U. DE CREVILLENT

INFORMACIÓN	1.1.
TERMINO MUNICIPAL	ESCALA 1:30.000
SITUACIÓN DE LAS ZONAS DE INTERÉS OBJETO DE ESTUDIO	FECHA 2007



- NÚCLEOS HISTÓRICOS
- YACIMIENTOS EXISTENTES SEGÚN PGOU (1983)
- LÍMITE DEL SUELO URBANO
- LÍMITE ENTRE BARRIOS
- EDIFICIOS CATALOGADOS SEGÚN EL P.G.O.U. DEL AÑO 1986

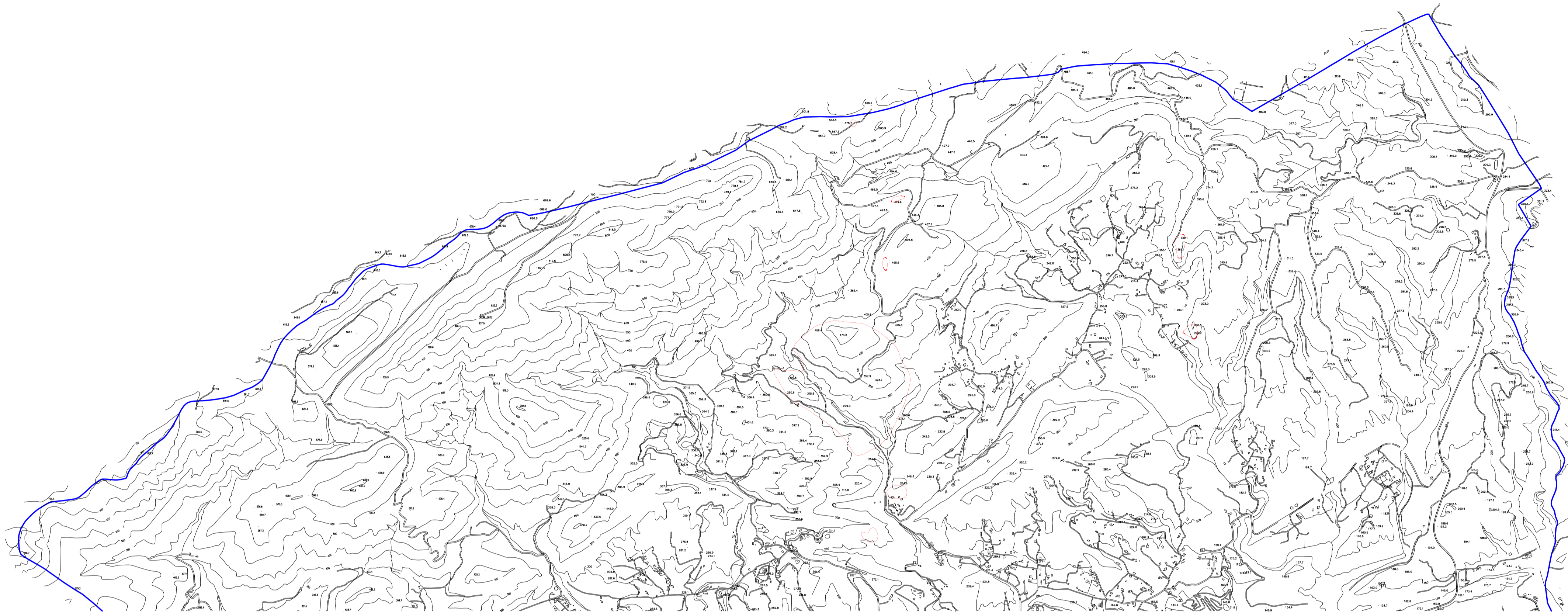
- EDIFICIOS URBANOS**
- 1 Zona de la primitiva iglesia y Mercado
 - 2 Ermita del Angel
 - 3 Iglesia de Ntra. Señora de Belén
 - 4 Ermita del Calvario
 - 5 Ermita de la Salud
 - 6 Nuevo Casino
 - 7 Teatro Chapí
 - 8 Escuelas Municipales
 - 9 Antiguo Instituto Macía Abela
 - 10 Antigua Escuela-Hospital
 - 11 Casas consistoriales
 - 12 Museo Mariano Benlliure
 - 13 Casa c/ Blasco Ibañez nº 8
 - 14 Casa en la plaza de la Constitución nº 9
 - 15 Casa en la plaza de la Constitución nº 12
 - 16 Casa c/ Llavador nº 23
 - 17 Casa c/ Médico Lledó nº 4
 - 18 Casa c/ Santísima Trinidad nº 36
 - 19 Chalet casticista c/ Santísima Trinidad nº 51
 - 20 Casa en c/ Calvario y c/ Miguel de Cervantes
 - 21 Chalet en c/ Blasco Ibañez nº 8
 - 22 Fábrica de alfombras c/ Carmen
 - 23 Casa y fachada industrial en parque Municipal
 - 24 Fábrica de alfombras c/ Cardenal Cisneros
 - 25 Fábrica de alfombras c/ Corazón de Jesus

- EDIFICIOS Y CONSTRUCCIONES RURALES**
- 26 Acueductos de los Sierra
 - 27 Conjunto de los molinos
 - 28 Casa solariega de los Magros
 - 29 Panteones y construcciones funerarias
 - 30 Villa Rosa
 - 31 Estación eléctrica de transformación
 - 32 Iglesia de San Felipe Neri

- ÁREAS CONSTRUIDAS DE INTERÉS**
- 33 Poblado de El Realengo

CATÁLOGO DE EDIFICIOS URBANOS Y ÁREAS DE INTERÉS PARA EL NUEVO P.G.O.U. DE CREVILLET

INFORMACIÓN	1.2.
ESTADO ACTUAL S.U.	ESCALA 1:4000
EDIFICIOS CATALOGADOS NÚCLEOS HISTÓRICOS YACIMIENTOS EXISTENTES	FECHA 2007



YACIMIENTOS EXISTENTES
SEGUN EL P.G.O.U. (1983)

NÚCLEOS HISTÓRICOS

EDIFICIOS CATALOGADOS SEGUN EL
P.G.O.U. DEL AÑO 1986

EDIFICIOS URBANOS

- 1 Zona de la primitiva Iglesia y Mercado
- 2 Ermita del Ángel
- 3 Iglesia de Ntra. Señora de Belén
- 4 Ermita del Calvario
- 5 Ermita de la Salud
- 6 Nuevo Castro
- 7 Teatro Cruz
- 8 Escuelas Municipales
- 9 Escuelas Maristas
- 10 Antigua Escuela-Museo Abela
- 11 Antigua Escuela-Hospital
- 12 Casas consistoriales
- 13 Museo Mariano Benlliure
- 14 Casa de Blasco Ibañeta nº 8
- 15 Casa en la plaza de la Constitución nº 9
- 16 Casa en la plaza de la Constitución nº 12
- 17 Casa de Lavador nº 23
- 18 Casa de Médico Lindo nº 4
- 19 Casa de Santería Trinidad nº 36
- 20 Chalea castiza o Santería Trinidad nº 51
- 21 Casa en el Calvario y Miguel de Cervantes
- 22 Chalea en el Blanco Baños nº 8
- 23 Fábrica de alfombras o Corazón de Jesús
- 24 Casa y fábrica industrial en parque Municipal
- 25 Fábrica de alfombras o Corazón de Jesús

EDIFICIOS Y CONSTRUCCIONES RURALES

- 26 Acueductos de los Sierra
- 27 Conjunto de las molinos
- 28 Casa solariega de los Magros
- 29 Parterres y construcciones funerarias
- 30 Villa Reina
- 31 Estación eléctrica de transformación
- 32 Iglesia de San Felipe Neri

ÁREAS CONSTRUIDAS DE INTERÉS

- 33 Poblado de El Rosendo

**CATÁLOGO DE EDIFICIOS
URBANOS Y ÁREAS DE
INTERÉS PARA EL NUEVO
P.G.O.U. DE CREVILLENT**

INFORMACIÓN 1.3a.

ESTADO ACTUAL S.N.U.

EDIFICIOS CATALOGADOS

NÚCLEOS HISTÓRICOS

YACIMIENTOS EXISTENTES

ESCALA

1:10.000

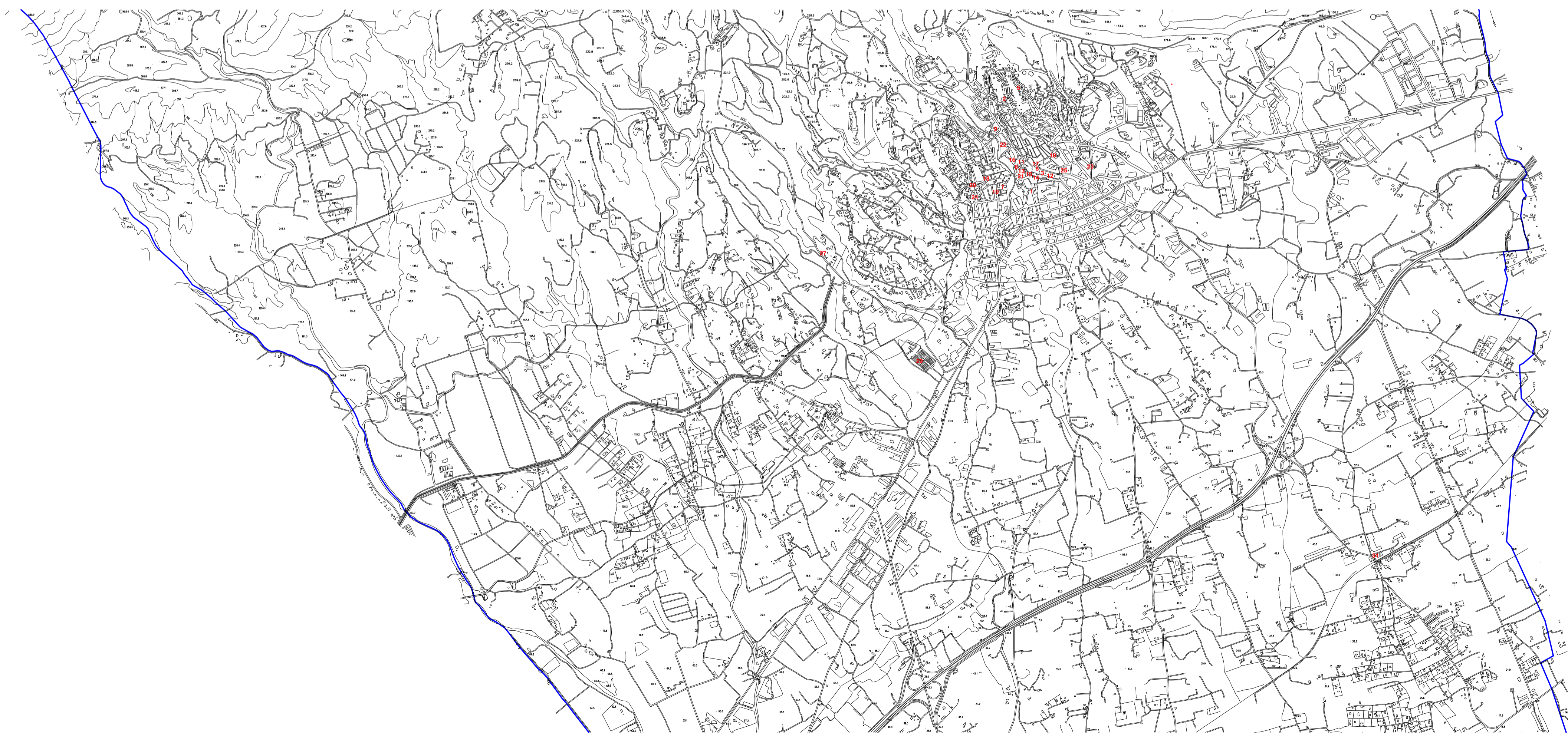
FECHA

2006

EXCM. AJUNTAMENT
DE CREVILLENT



Juan María Boix García, Arquitecto



YACIMIENTOS EXISTENTES
SEGUN EL P.G.O.U. (1983)

NÚCLEOS HISTÓRICOS

EDIFICIOS CATALOGADOS SEGUN EL
P.G.O.U. DEL AÑO 1986

EDIFICIOS URBANOS

- 1 Zona de la primitiva Iglesia y Mercado
- 2 Ermita del Ángel
- 3 Iglesia de Ntra. Señora de Belén
- 4 Ermita del Calvario
- 5 Ermita de la Salud
- 6 Nuevo Castro
- 7 Teatro Cruz
- 8 Escuelas Municipales
- 9 Escuelas Maristas
- 10 Antigua Escuela-Museo Abela
- 11 Antigua Escuela-Hospital
- 12 Casas consistoriales
- 13 Museo Mariano Benlliure
- 14 Casa de Blasco Ibañeta nº 8
- 15 Casa en la plaza de la Constitución nº 9
- 16 Casa en la plaza de la Constitución nº 12
- 17 Casa de Lavador nº 23
- 18 Casa de Médico Lindo nº 4
- 19 Casa de Santería Trinidad nº 36
- 20 Chalea castiza o Santería Trinidad nº 51
- 21 Casa en el Calvario y Miguel de Cervantes
- 22 Chalea en el Blanco Baños nº 8
- 23 Fábrica de alfombras o Corazón de Jesús
- 24 Casa y fábrica industrial en parque Municipal
- 25 Fábrica de alfombras o Corazón de Jesús

EDIFICIOS Y CONSTRUCCIONES RURALES

- 26 Acueductos de los Sierra
- 27 Conjunto de las molinos
- 28 Casa solariega de los Magros
- 29 Parterres y construcciones funerarias
- 30 Villa Reina
- 31 Estación eléctrica de transformación
- 32 Iglesia de San Felipe Neri

ÁREAS CONSTRUIDAS DE INTERÉS

- 33 Poblado de El Rosendo

**CATÁLOGO DE EDIFICIOS
URBANOS Y ÁREAS DE
INTERÉS PARA EL NUEVO
P.G.O.U. DE CREVILLENT**

INFORMACIÓN 1.3b.

ESTADO ACTUAL S.N.U.

EDIFICIOS CATALOGADOS

NÚCLEOS HISTÓRICOS

YACIMIENTOS EXISTENTES

ESCALA

1:10.000

FECHA

2006

EXCM. AJUNTAMENT
DE CREVILLENT



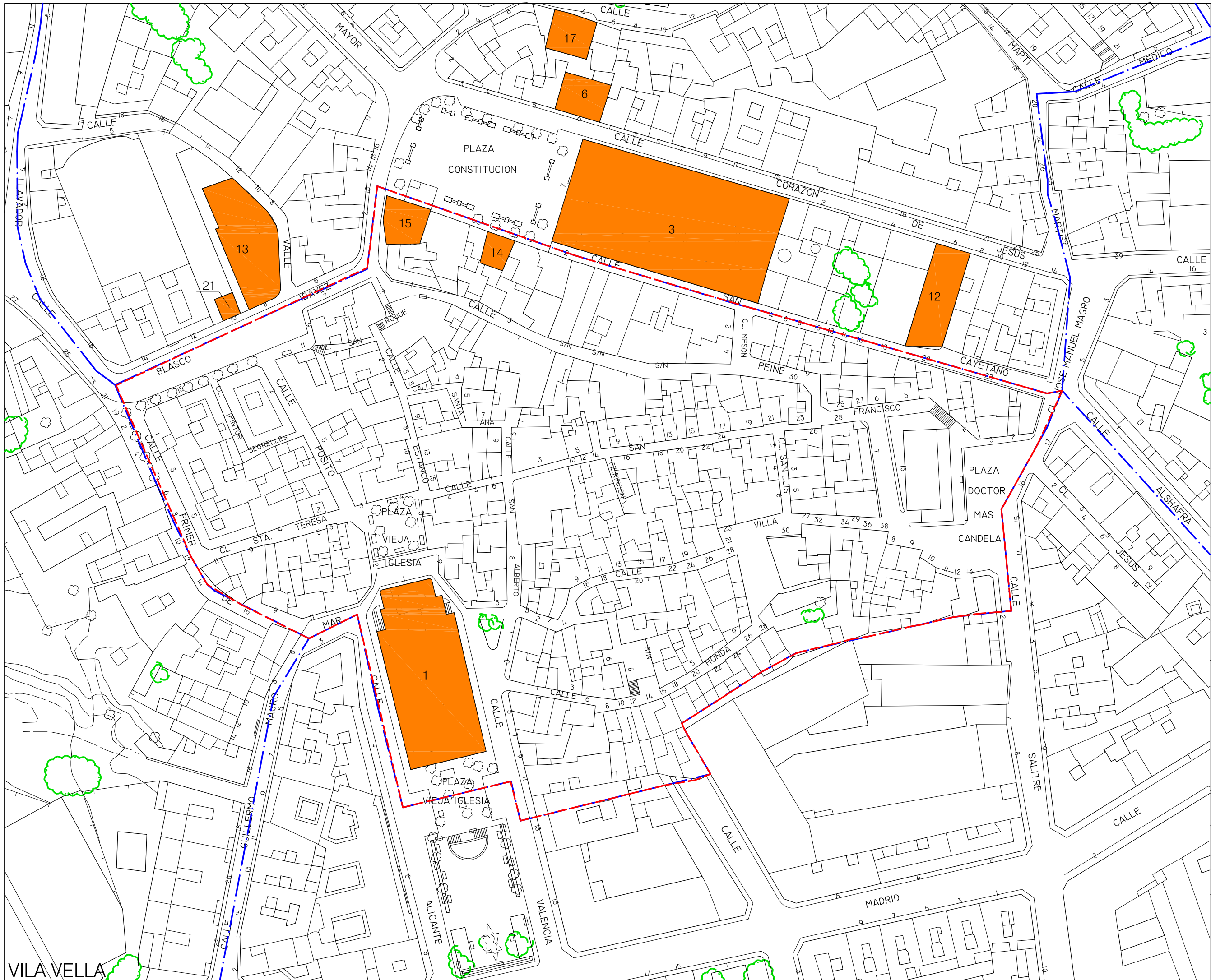
Juan María Boix García, Arquitecto



- NÚCLEOS HISTÓRICOS
 - YACIMIENTOS EXISTENTES SEGÚN EL P.G.O.U. (1983)
 - EDIFICIOS CATALOGADOS SEGÚN EL P.G.O.U. DEL AÑO 1986
- EDIFICIOS URBANOS**
- 1 Zona de la primitiva Iglesia y Mercado
 - 2 Ermita del Ángel
 - 3 Iglesia de Nra. Señora de Belén
 - 4 Ermita del Calvario
 - 5 Ermita de la Salud
 - 6 Nuevo Cascho
 - 7 Teatro Chica
 - 8 Escuelas Municipales
 - 9 Antiguo Instituto María Abad
 - 10 Antiguo Escuelas-hospital
 - 11 Casas consistoriales
 - 12 Museo Mariano Benlliure
 - 13 Casa c/ Blasco Baeza nº 8
 - 14 Casa en la plaza de la Constitución nº 9
 - 15 Casa en la plaza de la Constitución nº 12
 - 16 Casa c/ Llavador nº 25
 - 17 Casa c/ Medico Lledo nº 4
 - 18 Casa c/ Santísima Trinidad nº 36
 - 19 Chalet costanero c/ Santísima Trinidad nº 51
 - 20 Casa en c/ Calvario y c/ Miguel de Cervantes
 - 21 Chalet en c/ Blasco Baeza nº 6
 - 22 Fábrica de albornos c/ Carmen
 - 23 Casa y fachada industrial en parque Municipal
 - 24 Fábrica de albornos c/ Cardenal Cisneros
 - 25 Fábrica de albornos c/ Concepción de Jesús
- EDIFICIOS Y CONSTRUCCIONES RURALES**
- 26 Acueductos de los Siers
 - 27 Conjunto de los molinos
 - 28 Casa solariega de los Magros
 - 29 Parterres y construcciones funerarias
 - 30 Villa Rosa
 - 31 Estación eléctrica de transformación
 - 32 Iglesia de San Felipe Neri
- ÁREAS CONSTRUIDAS DE INTERÉS**
- 33 Poblado de El Pealengo

CATÁLOGO DE EDIFICIOS URBANOS Y ÁREAS DE INTERÉS PARA EL NUEVO P.G.O.U. DE CREVILLENT

INFORMACIÓN	1.3c.
ESTADO ACTUAL S.N.U.	ESCALA 1:10.000
EDIFICIOS CATALOGADOS	FECHA 2006
NÚCLEOS HISTÓRICOS	
YACIMIENTOS EXISTENTES	



YACIMIENTOS EXISTENTES

NÚCLEOS HISTÓRICOS

EDIFICIOS CATALOGADOS SEGÚN EL P.G.O.U. DEL AÑO 1986

EDIFICIOS URBANOS

- 1 Zona de la primitiva iglesia y Mercado
- 2 Ermita del Angel
- 3 Iglesia de Ntra. Señora de Belén
- 4 Ermita del Calvario
- 5 Ermita de la Salud
- 6 Nuevo Casino
- 7 Teatro Chapí
- 8 Escuelas Municipales
- 9 Antigua Instituto Maciá Abela
- 10 Antigua Escuela-Hospital
- 11 Casas consistoriales
- 12 Museo Mariano Benlliure
- 13 Casa c/ Blasco Ibañez nº 8
- 14 Casa en la plaza de la Constitución nº 9
- 15 Casa en la plaza de la Constitución nº 12
- 16 Casa c/ Llavador nº 23
- 17 Casa c/ Médico Liedó nº 4
- 18 Casa c/ Santísima Trinidad nº 36
- 19 Chalet casticista c/ Santísima Trinidad nº 51
- 20 Casa en c/ Calvario y c/ Miguel de Cervantes
- 21 Chalet en c/ Blasco Ibañez nº 8
- 22 Fábrica de alfombras c/ Carmen
- 23 Casa y fachada industrial en parque Municipal
- 24 Fábrica de alfombras c/ Cardenal Cisneros
- 25 Fábrica de alfombras c/ Corazón de Jesús

EDIFICIOS Y CONSTRUCCIONES RURALES

- 26 Acueductos de los Sierra
- 27 Conjunto de los molinos
- 28 Casa solariega de los Magros
- 29 Panteones y construcciones funerarias
- 30 Villa Rosa
- 31 Estación eléctrica de transformación
- 32 Iglesia de San Felipe Neri

ÁREAS CONSTRUIDAS DE INTERÉS

- 33 Poblado de El Realengo

LÍMITE DE BARRIOS

DELIMITACIÓN DE VILA VELLA

CATÁLOGO DE EDIFICIOS URBANOS Y ÁREAS DE INTERÉS PARA EL NUEVO P.G.O.U. DE CREVLLENT

INFORMACIÓN 1.4a.

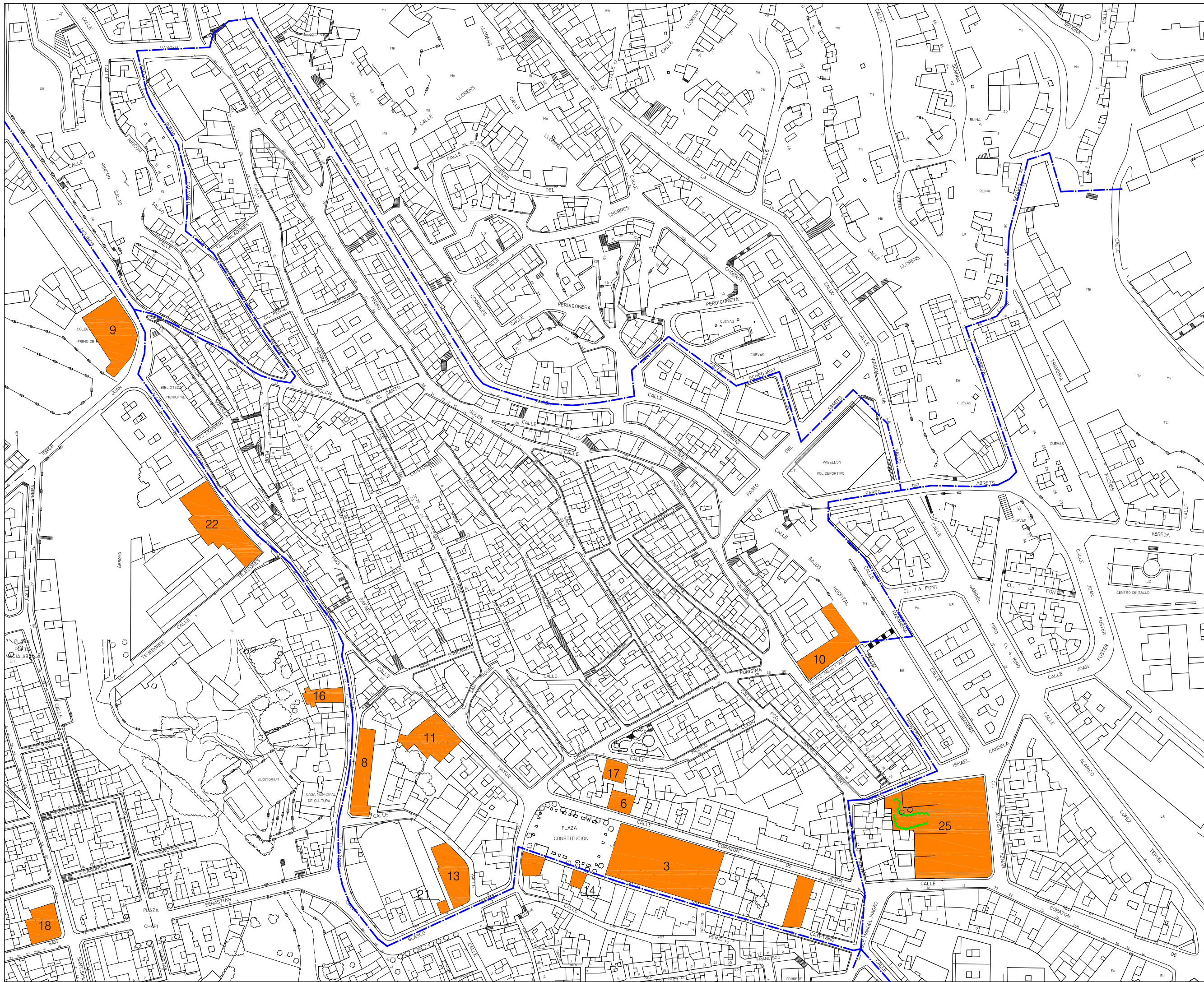
NÚCLEOS TRADICIONALES PEDANÍAS	ESCALA 1:1000
EDIFICIOS CATALOGADOS NÚCLEOS HISTÓRICOS YACIMIENTOS EXISTENTES	FECHA 2007

EXCM. AJUNTAMENT DE CREVLLENT



Juan María Boix García. Arquitecto

VILA VELLA



- YACIMIENTOS EXISTENTES SEGÚN EL P.G.O.U. (1983)
 - NÚCLEOS HISTÓRICOS
 - EDIFICIOS CATALOGADOS SEGÚN EL P.G.O.U. DEL AÑO 1986
- EDIFICIOS URBANOS**
- 1 Zona de la primitiva iglesia y Mercado
 - 2 Ermita del Angel
 - 3 Iglesia de Ntra. Señora de Belén
 - 4 Ermita del Calvario
 - 5 Ermita de la Salud
 - 6 Nuevo Casino
 - 7 Teatro Chapi
 - 8 Escuelas Municipales
 - 9 Antiguo Instituto Macía Abela
 - 10 Antigua Escuela-Hospital
 - 11 Casas consistoriales
 - 12 Museo Mariano Benlliure
 - 13 Casa c/ Blasco Ibañez nº 8
 - 14 Casa en la plaza de la Constitución nº 9
 - 15 Casa en la plaza de la Constitución nº 12
 - 16 Casa c/ Llavador nº 23
 - 17 Casa c/ Médico Lledó nº 4
 - 18 Casa c/ Santísima Trinidad nº 36
 - 19 Chalet casticista c/ Santísima Trinidad nº 51
 - 20 Casa en c/ Calvario y c/ Miguel de Cervantes
 - 21 Chalet en c/ Blasco Ibañez nº 8
 - 22 Fábrica de alfombras c/ Carmen
 - 23 Casa y fachada Industrial en parque Municipal
 - 24 Fábrica de alfombras c/ Cardenal Cisneros
 - 25 Fábrica de alfombras c/ Corazón de Jesus
- EDIFICIOS Y CONSTRUCCIONES RURALES**
- 26 Acueductos de los Sierra
 - 27 Conjunto de los molinos
 - 28 Casa solariega de los Magros
 - 29 Panteones y construcciones funerarias
 - 30 Villa Rosa
 - 31 Estación eléctrica de transformación
 - 32 Iglesia de San Felipe Neri
- ÁREAS CONSTRUIDAS DE INTERÉS**
- 33 Poblado de El Realengo
- LÍMITE ENTRE BARRIOS
 DELIMITACIÓN DE
SAN RAFAEL

CATÁLOGO DE EDIFICIOS URBANOS Y ÁREAS DE INTERÉS PARA EL NUEVO P.G.O.U. DE CREVILLET

INFORMACIÓN 1.4b.

NÚCLEOS TRADICIONALES PEDANÍAS
 EDIFICIOS CATALOGADOS
 NÚCLEOS HISTÓRICOS
 YACIMIENTOS EXISTENTES

ESCALA 1:2000
 FECHA 2007

EXCM. AJUNTAMENT DE CREVILLET



Juan María Boix García. Arquitecto



YACIMIENTOS EXISTENTES
SEGÚN EL P.G.O.U. (1983)

NÚCLEOS HISTÓRICOS

EDIFICIOS CATALOGADOS SEGÚN EL
P.G.O.U. DEL AÑO 1986

EDIFICIOS URBANOS

- 1 Zona de la primitiva iglesia y Mercado
- 2 Ermita del Ángel
- 3 Iglesia de Ntra. Señora de Belén
- 4 Ermita del Calvario
- 5 Ermita de la Salud
- 6 Nuevo Casino
- 7 Teatro Chapí
- 8 Escuelas Municipales
- 9 Antiguo Instituto Macía Abela
- 10 Antigua Escuela-Hospital
- 11 Casas consistoriales
- 12 Museo Mariano Benlliure
- 13 Casa c/ Blasco Ibañez nº 8
- 14 Casa en la plaza de la Constitución nº 9
- 15 Casa en la plaza de la Constitución nº 12
- 16 Casa c/ Lavador nº 23
- 17 Casa c/ Médico Lledó nº 4
- 18 Casa c/ Santísima Trinidad nº 36
- 19 Chalet casticista c/ Santísima Trinidad nº 51
- 20 Casa en c/ Calvario y c/ Miguel de Cervantes
- 21 Chalet en c/ Blasco Ibañez nº 8
- 22 Fábrica de alfombras c/ Carmen
- 23 Casa y fachada industrial en parque Municipal
- 24 Fábrica de alfombras c/ Cardenal Cisneros
- 25 Fábrica de alfombras c/ Corazón de Jesús

EDIFICIOS Y CONSTRUCCIONES RURALES

- 26 Acueductos de los Sierra
- 27 Conjunto de los molinos
- 28 Casa solariega de los Magros
- 29 Panteones y construcciones funerarias
- 30 Villa Rosa
- 31 Estación eléctrica de transformación
- 32 Iglesia de San Felipe Neri

ÁREAS CONSTRUIDAS DE INTERÉS

- 33 Poblado de El Realengo

LÍMITE DEL SUELO URBANO

CATÁLOGO DE EDIFICIOS URBANOS Y ÁREAS DE INTERÉS PARA EL NUEVO P.G.O.U. DE CREVILLENT

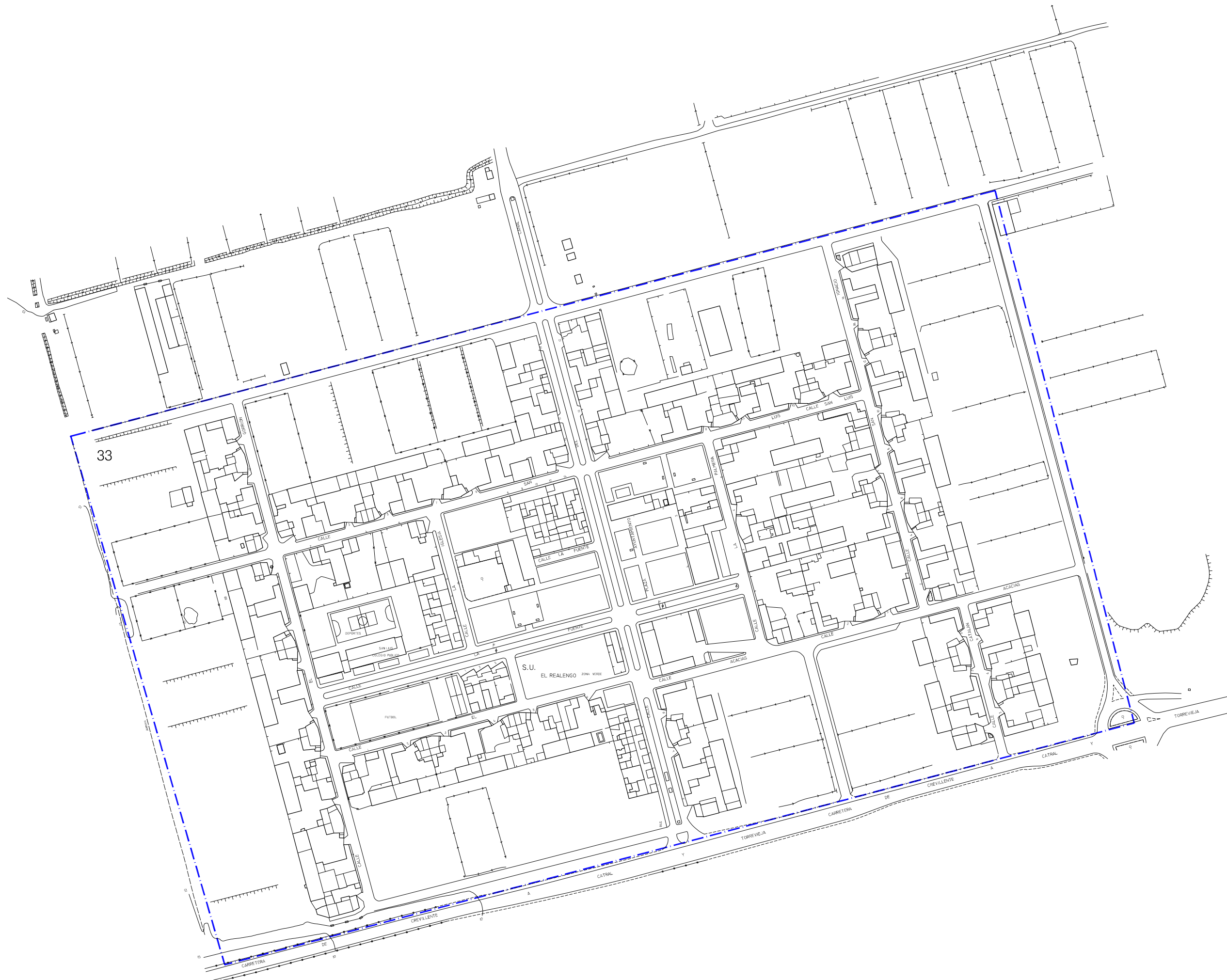
INFORMACIÓN 1.4c.

NÚCLEOS TRADICIONALES PEDANIAS	ESCALA 1:2000
EDIFICIOS CATALOGADOS NÚCLEOS HISTÓRICOS YACIMIENTOS EXISTENTES	FECHA 2007

EXCM. AJUNTAMENT DE CREVILLENT



Juan María Boix García, Arquitecto



YACIMENTOS EXISTENTES
SEGÚN EL P.G.O.U. (1983)

NÚCLEOS HISTÓRICOS

EDIFICIOS CATALOGADOS SEGÚN EL
P.G.O.U. DEL AÑO 1986

EDIFICIOS URBANOS

- 1 Zona de la primitiva iglesia y Mercado
- 2 Ermita del Angel
- 3 Iglesia de Ntra. Señora de Belén
- 4 Ermita del Calvario
- 5 Ermita de la Salud
- 6 Nuevo Casino
- 7 Teatro Chapí
- 8 Escuelas Municipales
- 9 Antiguo Instituto Macía Abela
- 10 Antigua Escuela-Hospital
- 11 Casas consistoriales
- 12 Museo Mariano Benlliure
- 13 Casa c/ Blasco Ibañez nº 8
- 14 Casa en la plaza de la Constitución nº 9
- 15 Casa en la plaza de la Constitución nº 12
- 16 Casa c/ Lavador nº 23
- 17 Casa c/ Médico Lledó nº 4
- 18 Casa c/ Santísima Trinidad nº 36
- 19 Chalet casticista c/ Santísima Trinidad nº 51
- 20 Casa en c/ Calvario y c/ Miguel de Cervantes
- 21 Chalet en c/ Blasco Ibañez nº 8
- 22 Fábrica de alfombras c/ Carmen
- 23 Casa y fachada Industrial en parque Municipal
- 24 Fábrica de alfombras c/ Cardenal Cisneros
- 25 Fábrica de alfombras c/ Corazón de Jesus

EDIFICIOS Y CONSTRUCCIONES RURALES

- 26 Acueductos de los Sierra
- 27 Conjunto de los molinos
- 28 Casa solariega de los Magros
- 29 Panteones y construcciones funerarias
- 30 Villa Rosa
- 31 Estación eléctrica de transformación
- 32 Iglesia de San Felipe Neri

ÁREAS CONSTRUIDAS DE INTERÉS

- 33 Poblado de El Realengo

LÍMITE DEL SUELO URBANO

CATÁLOGO DE EDIFICIOS URBANOS Y ÁREAS DE INTERÉS PARA EL NUEVO P.G.O.U. DE CREVILLENT

INFORMACIÓN 1.4d.

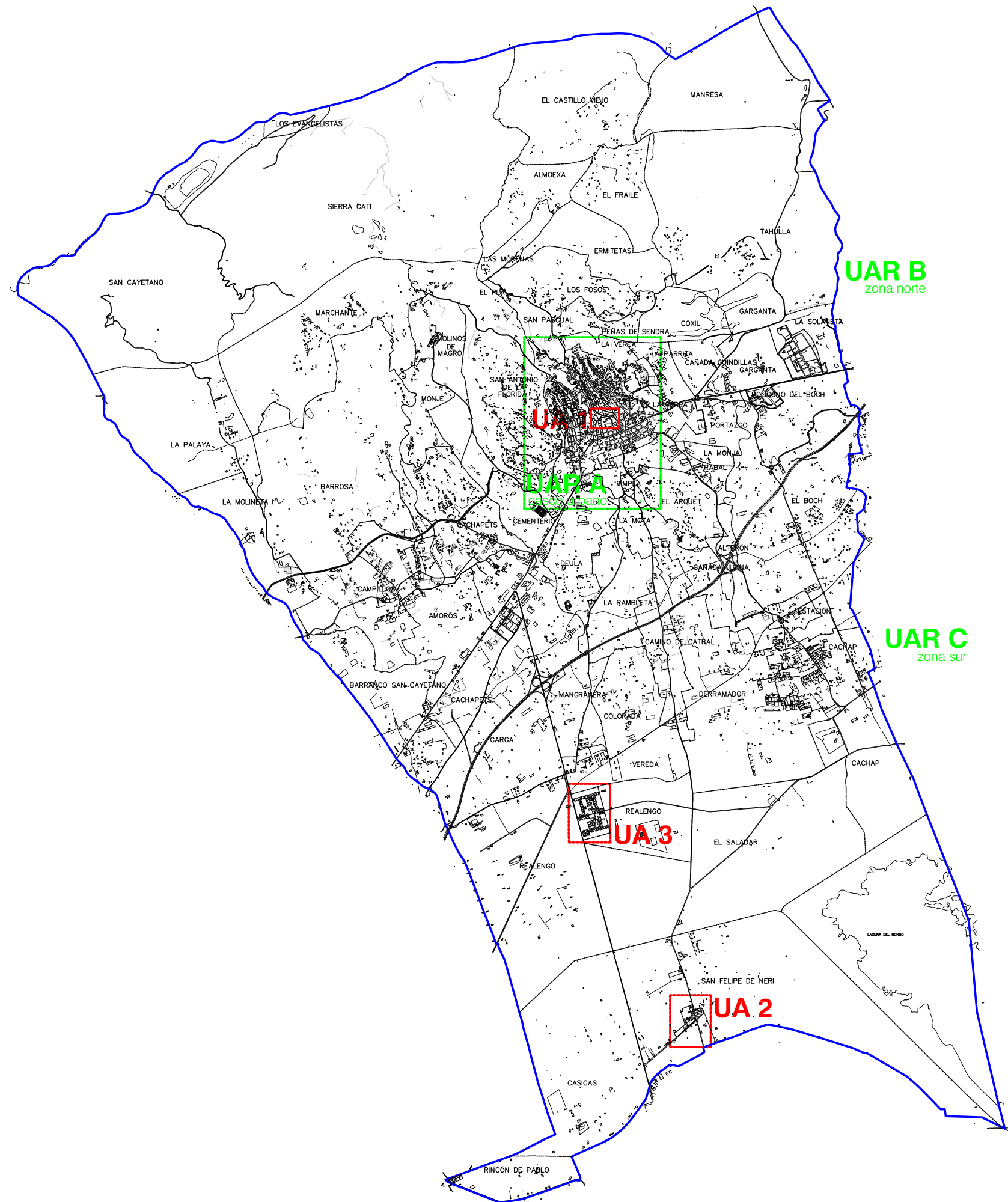
NÚCLEOS TRADICIONALES PEDANIAS	ESCALA 1:2500
EDIFICIOS CATALOGADOS NÚCLEOS HISTÓRICOS YACIMENTOS EXISTENTES	FECHA 2007

EXCM. AJUNTAMENT DE CREVILLENT



Juan María Boix García. Arquitecto

EL REALENGO

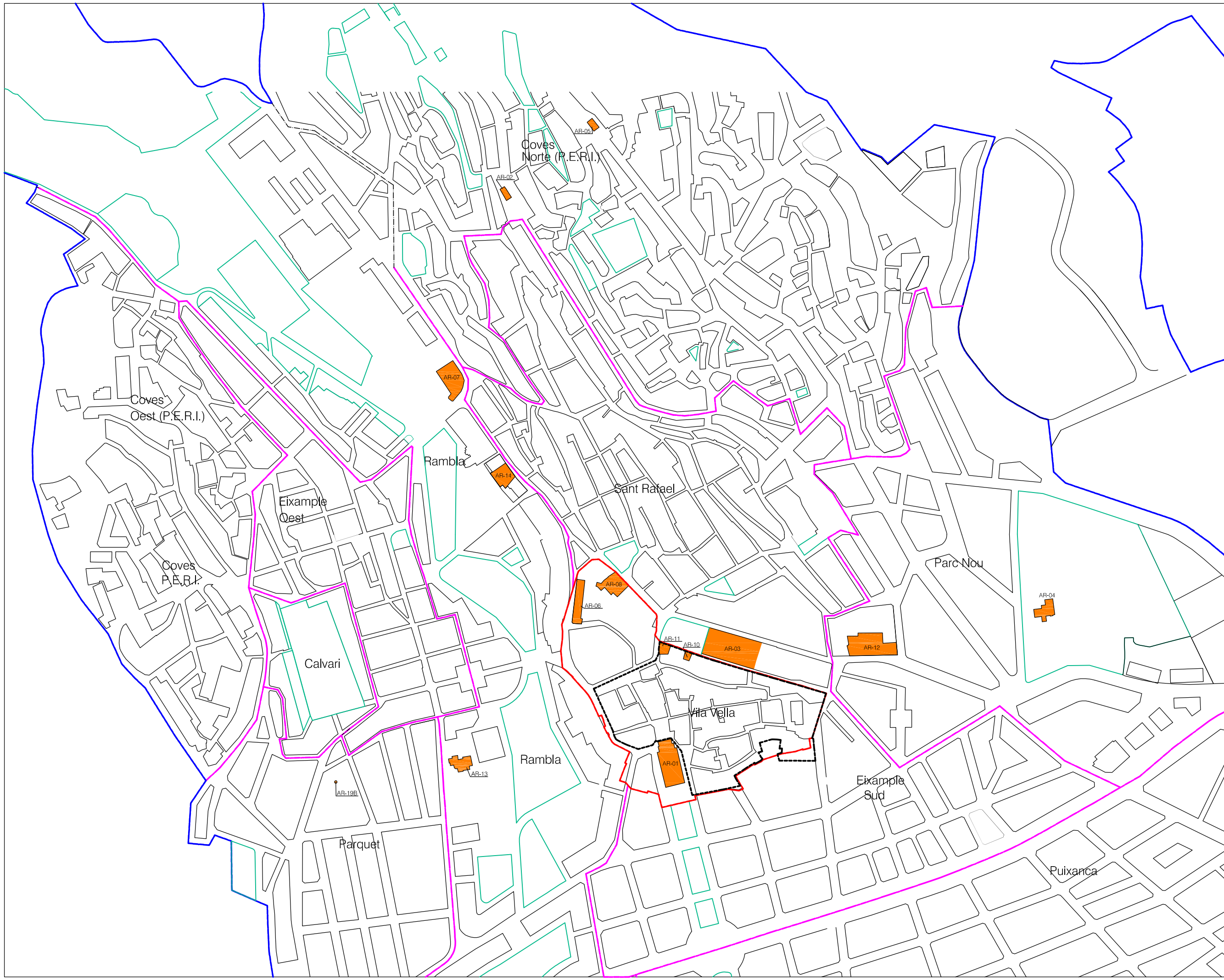


- UNIDAD ARQUEOLÓGICA 1 CASCO URBANO
- UNIDAD ARQUEOLÓGICA 2 ZONA NORTE
- UNIDAD ARQUEOLÓGICA 3 ZONA SUR

- UNIDAD AMBIENTAL 1 CENTRO URBANO VILA VELLA. NUCLEO HISTORICO
- UNIDAD AMBIENTAL 2 CENTRO URBANO SAN FELIPE NERI NUCLEO HISTORICO
- UNIDAD AMBIENTAL 3 POBLADO DE EL REALENGO NUCLEO HISTORICO

CATÁLOGO DE EDIFICIOS URBANOS Y ÁREAS DE INTERÉS PARA EL NUEVO P.G.O.U. DE CREVILLENT

ORDENACIÓN	2.1.
TERMINO MUNICIPAL	ESCALA 1:30.000
DELIMITACIÓN DE LAS UNIDADES AMBIENTALES	FECHA 2007



- NUCLEO HISTORICO
VILA VELLA
- INTERES ARQUEOLOGICO

EDIFICIOS CATALOGADOS SEGUN EL P.G.O.U. DEL AÑO 2004

- AR-1 Mercado de Abastos y Torre de la Vieja Iglesia.
- AR-2 Ermita del Angel.
- AR-3 Iglesia de Ntra. Señora de Belén.
- AR-4 Parque Municipal y Casa del mismo.
- AR-5 Ermita de la Salud.
- AR-6 Policía Local. Antiguas escuelas Públicas. Antiguo Lavadero.
- AR-7 Colegio "Primo de Rivera".
- AR-8 Casas consistoriales - Ayuntamiento
- AR-10 Casa en la plaza de la Constitución nº 9
- AR-11 Casa en la plaza de la Constitución nº 12
- AR-12 Fábrica de Alombras "Universa".
- AR-13 Chalet casicista c/ Santísima Trinidad nº 51
- AR-14 Fábrica de Alombras, C/ Virgen del Carmen nº13, 15
- AR-15 Iglesia de El Realengo
- AR-16 Iglesia de San Felipe Neri
- AR-17 Villa-Rosa. CN-340
- AR-18 Casa solariega de los Magros, al este del pueblo CN-340
- AR-19 Chimeneas Industriales
- AR-19A Paseo de Elche
- AR-19B Fábrica Alombras Imperial

YACIMIENTOS EXISTENTES

LIMITE DEL SUELO URBANO

LIMITE ENTRE BARRIOS

CATÁLOGO DE EDIFICIOS URBANOS Y ÁREAS DE INTERÉS PARA EL NUEVO P.G.O.U. DE CREVILLENT

ORDENACIÓN 2.2.

IDENTIFICACIÓN	ESCALA
SUELO URBANO (S.U.)	1:4000
EDIFICIOS CATALOGADOS	FECHA
NUCLEOS HISTÓRICOS	2007
YACIMIENTOS EXISTENTES	

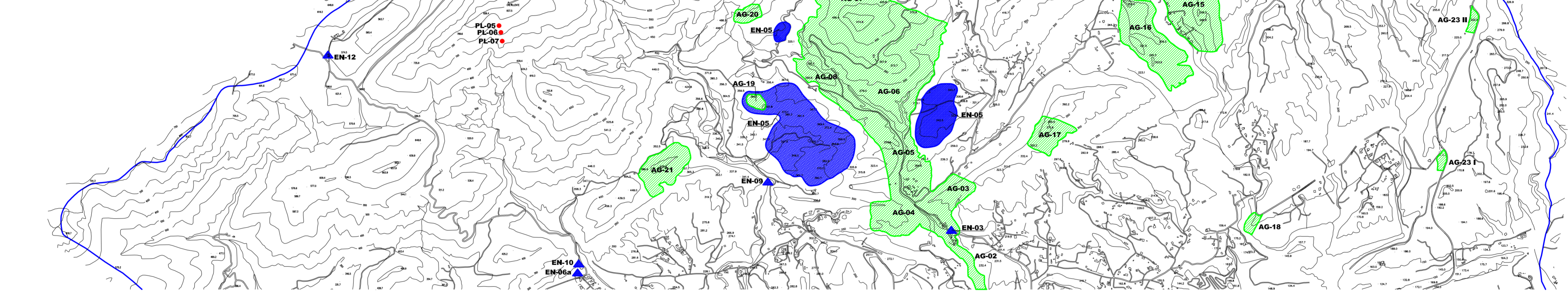
EXCM. AJUNTAMENT DE CREVILLENT



Juan María Boix García. Arquitecto

IDENTIFICACIÓN	COORDENADAS UTM	NIVEL PROTECCIÓN
AG-1	Vila Vella	Grado 1, 2 y 3
AG-2	La Font Antiga y los Qanats	Grado 1
AG-3	El Pic de les Moreres	Grado 1
AG-4	El Forat Oest	Grado 1
AG-5	Les Moreres	Grado 1
AG-6	Penya Negra	Grado 1
AG-7	El Castellar Colorat	Grado 1
AG-8	Corral Oeste del Castellar	Grado 1
AG-9	La Ratlla del Bubo	Grado 1
AG-10	El Puntal	Grado 1
AG-11	El Cantal de la Campana	Grado 1
AG-12	Les Barricades	Grado 1
AG-13	L'Abre del Castell Vell	Grado 1
AG-14	El Castell Vell	Grado 1
AG-15	Les Ermitetes	Grado 1
AG-16	El Frare	Grado 1
AG-17	Pic de les Moreres	Grado 1
AG-18	Les Codolies	Grado 1
AG-19	Penya Fongua	Grado 1
AG-20	Cova de Aire	Grado 1
AG-21	El Coto Memoria	Grado 1
AG-22	La Cova del Xorret	Grado 1
AG-23	Carrilades de la garganta I y II	Grado 1
AG-24	La Canyada Joana	Grado 1, 2 y 3
AG-25	El Cami de Catral	Grado 2 y 3
AG-26	L'Arquet o del Bosch	Grado 1 y 3
AG-27	La Rambleta	Grado 2 y 3
AG-28	La d'Eula	Grado 2 y 3

IDENTIFICACIÓN	COORDENADAS UTM	NIVEL PROTECCIÓN
PL-01	Crevillent 2	Grado 1
PL-02	Crevillent 15-16	Grado 1
PL-03	La Garganta, Km 17	Grado 1
PL-04	Coila Colorá	Grado 1
PL-05	El Raig 1	Grado 1
PL-06	El Raig 2	Grado 1
PL-07	El Raig 3	Grado 1
PL-08	Crevillent 4B	Grado 1
PL-09	Crevillent 7	Grado 1
PL-10	Cerro de Castro	Grado 1
PL-11	Embalse de Crevillente	Grado 1



SIMBOLOGÍA

NUCLEOS HISTÓRICOS
 YACIMIENTOS PALEONTOLÓGICOS
 ZONA DE PROTECCIÓN GRADO 1
 ZONA DE PROTECCIÓN GRADO 2
 ZONA DE PROTECCIÓN GRADO 3

EDIFICIOS CATALOGADOS SEGUN EL P.G.O.U. DEL AÑO 2006
CATÁLOGO DE INTERÉS ARQUITECTÓNICO
 AR-1 Merced de Asensos y Torre de la Vieja Iglesia.
 AR-2 Ermita del Ángel.
 AR-3 Iglesia de Nra. Señora de Balar.
 AR-4 Plaza Municipal y Casa del Ayuntamiento.
 AR-5 Ermita de la Salud.
 AR-6 Plaza Local. Antigua escuela Pública.
 AR-7 Antiguo Lavadero.
 AR-8 Callejo "Rinco de Rincón".
 AR-9 Casas con azulejos - Ayuntamiento.
 AR-10 Casa en la plaza de la Constitución nº 9.
 AR-11 Casa en la plaza de la Constitución nº 12.
 AR-12 Fábrica de Albornoz "Universidad".
 AR-13 Casa con azulejos de San Mateo nº 51.
 AR-14 Fábrica de Albornoz.
 AR-15 Virgen del Carmen nº 13, 15.
 AR-16 Iglesia de El Rincón.
 AR-17 Iglesia de San Felipe Neri.
 AR-18 Iglesia de San Mateo.
 AR-19 Casa solariega de los Magros, al este del pueblo.
 AR-20 Chimenea Industrial.
 AR-21 Pabellón de Esquí.
 AR-22 Piscina Albornoz Tropical.

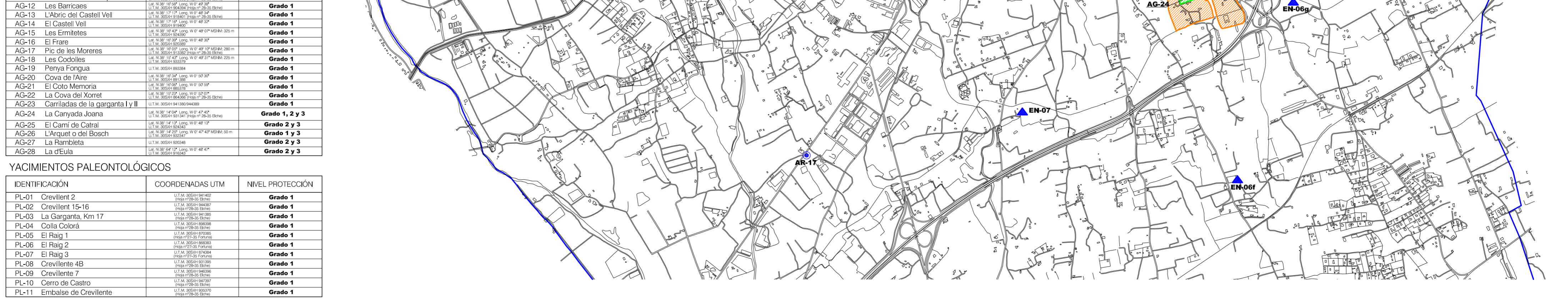
CATÁLOGO DE INTERÉS ETNOLÓGICO
 EN-01 Famosos y conser. Laverías anteriores a 1950.
 EN-02 Convento de los Madroños.
 EN-03 Acuaducto de los Baños.
 EN-04 Hornos de Barilla.
 EN-05 Canchales y construcciones asociadas.
 EN-06 (A) Balas "La Farsera".
 EN-06 (B) Balas "La Pelaya".
 EN-06 (C) Balas "La Indivisa".
 EN-06 (D) Balas "Derramador".
 EN-06 (E) Balas "Derramador".
 EN-06 (F) Balas "La Campana Juan".
 EN-06 (G) Acuaducto de L'Arquet.
 EN-07 Construcciones adosadas.
 EN-08 Hornos de Cal.
 EN-09 Mina "La Cruz".
 EN-10 Mina "La Cruz".
 EN-11 Mina "La Cruz".
 EN-12 Ermita de San Cayetano.

CATÁLOGO DE EDIFICIOS URBANOS Y ÁREAS DE INTERÉS PARA EL NUEVO P.G.O.U. DE CREVILLENT

ORDENACIÓN 2.3a.
IDENTIFICACIÓN ESCALA 1:10.000
EDIFICIOS CATALOGADOS FECHA 2007
NUCLEOS HISTÓRICOS
YACIMIENTOS EXISTENTES
EXCM. AJUNTAMENT DE CREVILLENT
 Juan María Boix García, Arquitecto

IDENTIFICACIÓN	COORDENADAS UTM	NIVEL PROTECCIÓN
AG-1	Vila Vella	Grado 1
AG-2	La Font Antiga y los Qanats	Grado 1
AG-3	El Pic de les Moreres	Grado 1
AG-4	El Forat Oest	Grado 1
AG-5	Les Moreres	Grado 1
AG-6	Penya Negra	Grado 1
AG-7	El Castellar Colorat	Grado 1
AG-8	Corral Oeste del Castellar	Grado 1
AG-9	La Ratlla del Bubo	Grado 1
AG-10	El Puntal	Grado 1
AG-11	El Cantal de la Campana	Grado 1
AG-12	Les Barricades	Grado 1
AG-13	L'Abre del Castell Vell	Grado 1
AG-14	El Castell Vell	Grado 1
AG-15	Les Ermitetes	Grado 1
AG-16	El Frare	Grado 1
AG-17	Pic de les Moreres	Grado 1
AG-18	Les Codolies	Grado 1
AG-19	Penya Fongua	Grado 1
AG-20	Cova de Aire	Grado 1
AG-21	El Coto Memoria	Grado 1
AG-22	La Cova del Xorret	Grado 1
AG-23	Carrilades de la garganta I y II	Grado 1
AG-24	La Canyada Joana	Grado 1, 2 y 3
AG-25	El Cami de Catral	Grado 2 y 3
AG-26	L'Arquet o del Bosch	Grado 1 y 3
AG-27	La Rambleta	Grado 2 y 3
AG-28	La d'Eula	Grado 2 y 3

IDENTIFICACIÓN	COORDENADAS UTM	NIVEL PROTECCIÓN
PL-01	Crevillent 2	Grado 1
PL-02	Crevillent 15-16	Grado 1
PL-03	La Garganta, Km 17	Grado 1
PL-04	Coila Colorá	Grado 1
PL-05	El Raig 1	Grado 1
PL-06	El Raig 2	Grado 1
PL-07	El Raig 3	Grado 1
PL-08	Crevillent 4B	Grado 1
PL-09	Crevillent 7	Grado 1
PL-10	Cerro de Castro	Grado 1
PL-11	Embalse de Crevillente	Grado 1



SIMBOLOGÍA

NUCLEOS HISTÓRICOS
 YACIMIENTOS PALEONTOLÓGICOS
 ZONA DE PROTECCIÓN GRADO 1
 ZONA DE PROTECCIÓN GRADO 2
 ZONA DE PROTECCIÓN GRADO 3

EDIFICIOS CATALOGADOS SEGUN EL P.G.O.U. DEL AÑO 2006
CATÁLOGO DE INTERÉS ARQUITECTÓNICO
 AR-1 Merced de Asensos y Torre de la Vieja Iglesia.
 AR-2 Ermita del Ángel.
 AR-3 Iglesia de Nra. Señora de Balar.
 AR-4 Plaza Municipal y Casa del Ayuntamiento.
 AR-5 Ermita de la Salud.
 AR-6 Plaza Local. Antigua escuela Pública.
 AR-7 Antiguo Lavadero.
 AR-8 Callejo "Rinco de Rincón".
 AR-9 Casas con azulejos - Ayuntamiento.
 AR-10 Casa en la plaza de la Constitución nº 9.
 AR-11 Casa en la plaza de la Constitución nº 12.
 AR-12 Fábrica de Albornoz "Universidad".
 AR-13 Casa con azulejos de San Mateo nº 51.
 AR-14 Fábrica de Albornoz.
 AR-15 Virgen del Carmen nº 13, 15.
 AR-16 Iglesia de El Rincón.
 AR-17 Iglesia de San Felipe Neri.
 AR-18 Iglesia de San Mateo.
 AR-19 Casa solariega de los Magros, al este del pueblo.
 AR-20 Chimenea Industrial.
 AR-21 Pabellón de Esquí.
 AR-22 Piscina Albornoz Tropical.

CATÁLOGO DE INTERÉS ETNOLÓGICO
 EN-01 Famosos y conser. Laverías anteriores a 1950.
 EN-02 Convento de los Madroños.
 EN-03 Acuaducto de los Baños.
 EN-04 Hornos de Barilla.
 EN-05 Canchales y construcciones asociadas.
 EN-06 (A) Balas "La Farsera".
 EN-06 (B) Balas "La Pelaya".
 EN-06 (C) Balas "La Indivisa".
 EN-06 (D) Balas "Derramador".
 EN-06 (E) Balas "Derramador".
 EN-06 (F) Balas "La Campana Juan".
 EN-06 (G) Acuaducto de L'Arquet.
 EN-07 Construcciones adosadas.
 EN-08 Hornos de Cal.
 EN-09 Mina "La Cruz".
 EN-10 Mina "La Cruz".
 EN-11 Mina "La Cruz".
 EN-12 Ermita de San Cayetano.

CATÁLOGO DE EDIFICIOS URBANOS Y ÁREAS DE INTERÉS PARA EL NUEVO P.G.O.U. DE CREVILLENT

ORDENACIÓN 2.3b.
IDENTIFICACIÓN ESCALA 1:10.000
EDIFICIOS CATALOGADOS FECHA 2007
NUCLEOS HISTÓRICOS
YACIMIENTOS EXISTENTES
EXCM. AJUNTAMENT DE CREVILLENT
 Juan María Boix García, Arquitecto



SIMBOLOGÍA

- NÚCLEOS HISTÓRICOS
- YACIMIENTOS PALEONTOLÓGICOS
 - PL-01 Crevillent 2
 - PL-02 Crevillent 15-16
 - PL-03 La Garganta, Km. 17
 - PL-04 Colla Colorá
 - PL-05 El Raig 1
 - PL-06 El Raig 2
 - PL-07 El Raig 3
 - PL-08 Crevillent 4B
 - PL-09 Crevillent 17
 - PL-10 Cerro de Castro
 - PL-11 Embalse de Crevillent

- YACIMIENTOS EXISTENTES
- ZONA DE PROTECCIÓN GRADO 1
- YACIMIENTOS EXISTENTES
- ZONA DE PROTECCIÓN GRADO 2
- YACIMIENTOS EXISTENTES
- ZONA DE PROTECCIÓN GRADO 3

- | | |
|-----------------------------------|---------------------------------|
| AG-01 Vila Vella | AG-15 Les Ermitetes |
| AG-02 La Font Avilga y los Canals | AG-16 El Freix |
| AG-03 El Pico de los Morros | AG-17 Pico de los Morros |
| AG-04 El Forat Ocs | AG-18 Les Codalles |
| AG-05 Les Morros | AG-19 Penya Fongua |
| AG-06 Penya Negra | AG-20 Cova de Píne |
| AG-07 El Castell Colrat | AG-21 El Oclo Memoria |
| AG-08 Conil castel del Castell | AG-22 La Cova del Forat |
| AG-09 La Rulla del Bubo | AG-23 Cantiles de la Garganta H |
| AG-10 El Puntal | AG-24 La Canyada Joana |
| AG-11 El Canal de la Campana | AG-25 El Canal de Canal |
| AG-12 Les Barriades | AG-26 L'Orque o del Bosch |
| AG-13 L'Abic del Castell Vell | AG-27 La Rambla |
| AG-14 El Castell Vell | AG-28 La d'Eta |

EDIFICIOS CATALOGADOS SEGÚN EL P.G.O.U. DEL AÑO 2004

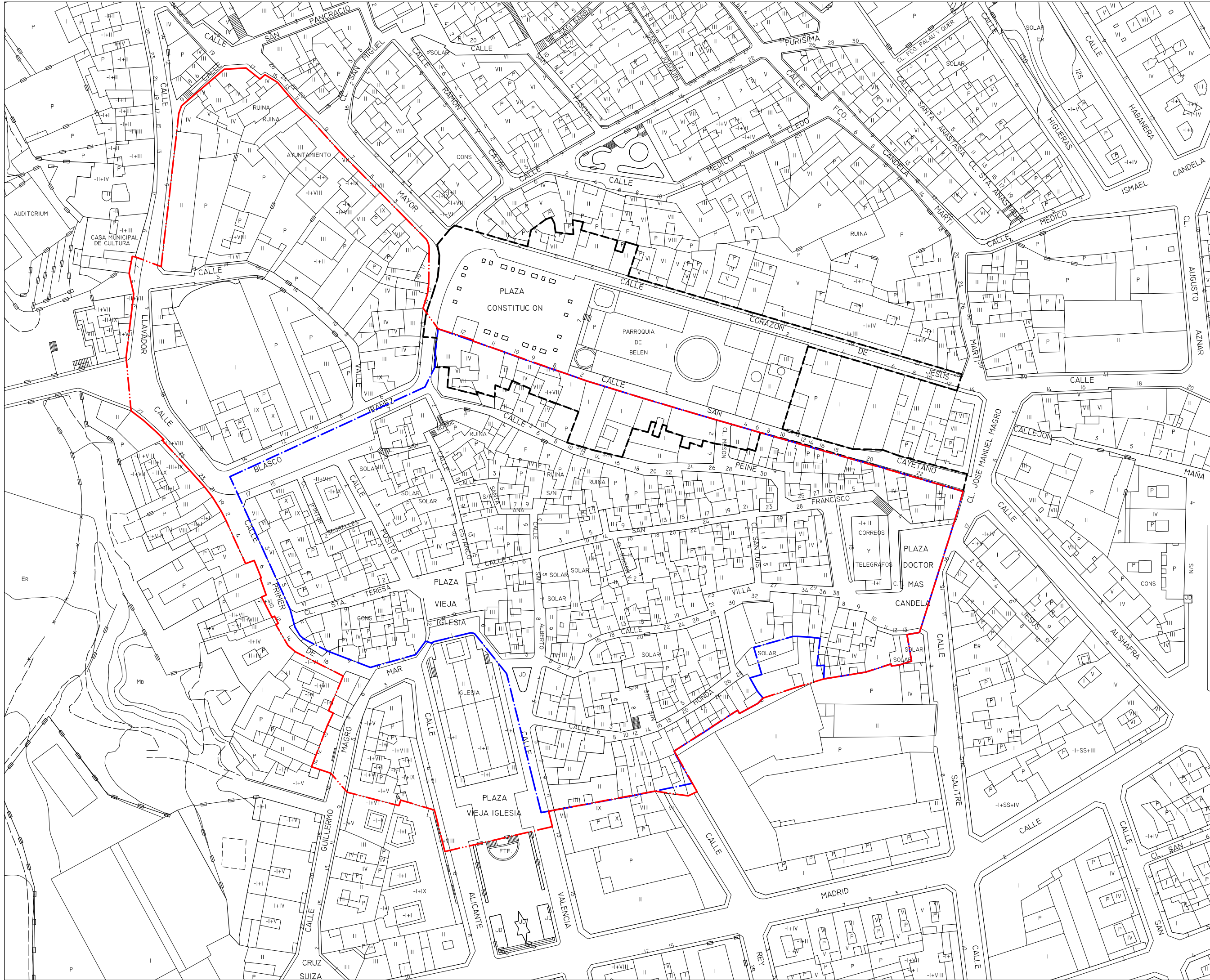
- CATALOGO DE INTERÉS ARQUITECTÓNICO
- AR-1 Mercado de Abastos y Torre de la Vieja Iglesia.
- AR-2 Ermita del Ángel.
- AR-3 Iglesia de Ntra. Señora de Belén.
- AR-4 Parque Municipal y Casa del mismo.
- AR-5 Ermita de la Salud.
- AR-6 Policía Local. Antiguas escuelas Públicas. Antiguo Lavadero.
- AR-7 Colegio "Primo de Rivera".
- AR-8 Casas consistoriales - Ayuntamiento
- AR-10 Casa en la plaza de la Constitución nº 9
- AR-11 Casa en la plaza de la Constitución nº 12
- AR-12 Fábrica de Alforbras "Universa".
- AR-13 Chalet casticista c/ Santísima Trinidad nº 51
- AR-14 Fábrica de Alforbras. C/ Virgen del Carmen nº13, 15
- AR-15 Iglesia de El Reslego
- AR-16 Iglesia de San Felipe Neri
- AR-17 Villa-Rosa, CN-340
- AR-18 Casa solariega de los Magros, al este del pueblo
- AR-19 Chimeneas industriales. AR-19A Paseo de Elche. AR-19B Fábrica alforbras Imperial.

- CATALOGO DE INTERÉS ETNOLÓGICO
- EN-01 Panileones y constr. funerarias anteriores a 1950
- EN-02 Cementerio Municipal
- EN-03 Acueductos de los Sierra.
- EN-04 Hornos de Barilla.
- EN-05 Canteras y construcciones asociadas.
- EN-06 (A) Balsa "Les Panetes".
- EN-06 (B) Balsa "La Palaya".
- EN-06 (C) Balsa "La Molineta".
- EN-06 (D) Aljibe "Derramador".
- EN-06 (E) Balsa "Derramador".
- EN-06 (F) Balsa "La Canyada Joana".
- EN-06 (G) Acueducto de L'Arquet.
- EN-07 Construcciones adobes.
- EN-08 Hornos de Cal.
- EN-09 Mina "La casa".
- EN-10 Mina "El Manzan".
- EN-11 Mina "El Clot".
- EN-12 Ermita de San Cayetano.

CATÁLOGO DE EDIFICIOS URBANOS Y ÁREAS DE INTERÉS PARA EL NUEVO P.G.O.U. DE CREVILLENT

ORDENACIÓN 2.3c.

IDENTIFICACIÓN	ESCALA 1:10.000
EDIFICIOS CATALOGADOS	FECHA 2007
NÚCLEOS HISTÓRICOS	
YACIMIENTOS EXISTENTES	



- ENTORNO DE PROTECCIÓN IGLESIA DE BELÉN
- LÍMITE NUCLEO HISTORICO VILA VELLA
- · - LÍMITE UNIDAD ARQUEOLÓGICA

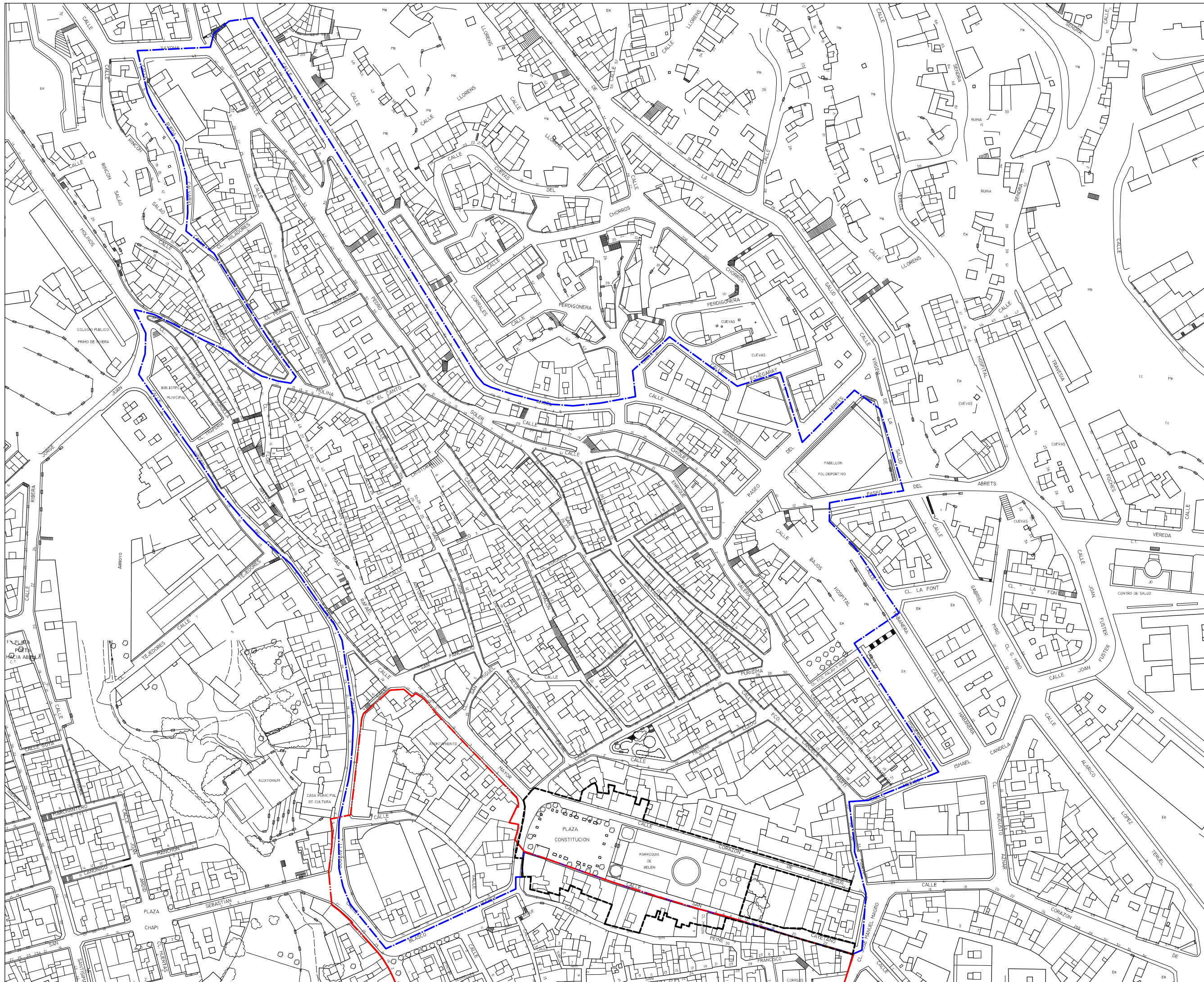
CATÁLOGO DE EDIFICIOS URBANOS Y ÁREAS DE INTERÉS PARA EL NUEVO P.G.O.U. DE CREVILIENT

ORDENACIÓN	2.4.
IDENTIFICACIÓN. UNIDAD AMBIENTAL VILA VELLA	ESCALA 1:1250 FECHA 2007

EXCM. AJUNTAMENT DE CREVILIENT

Juan María Boix García. Arquitecto





- ENTORNO DE PROTECCIÓN IGLESIA DE BELÉN
- - - LÍMITE NUCLEO HISTORICO SAN RAFAEL
- - - LÍMITE UNIDAD ARQUEOLÓGICA

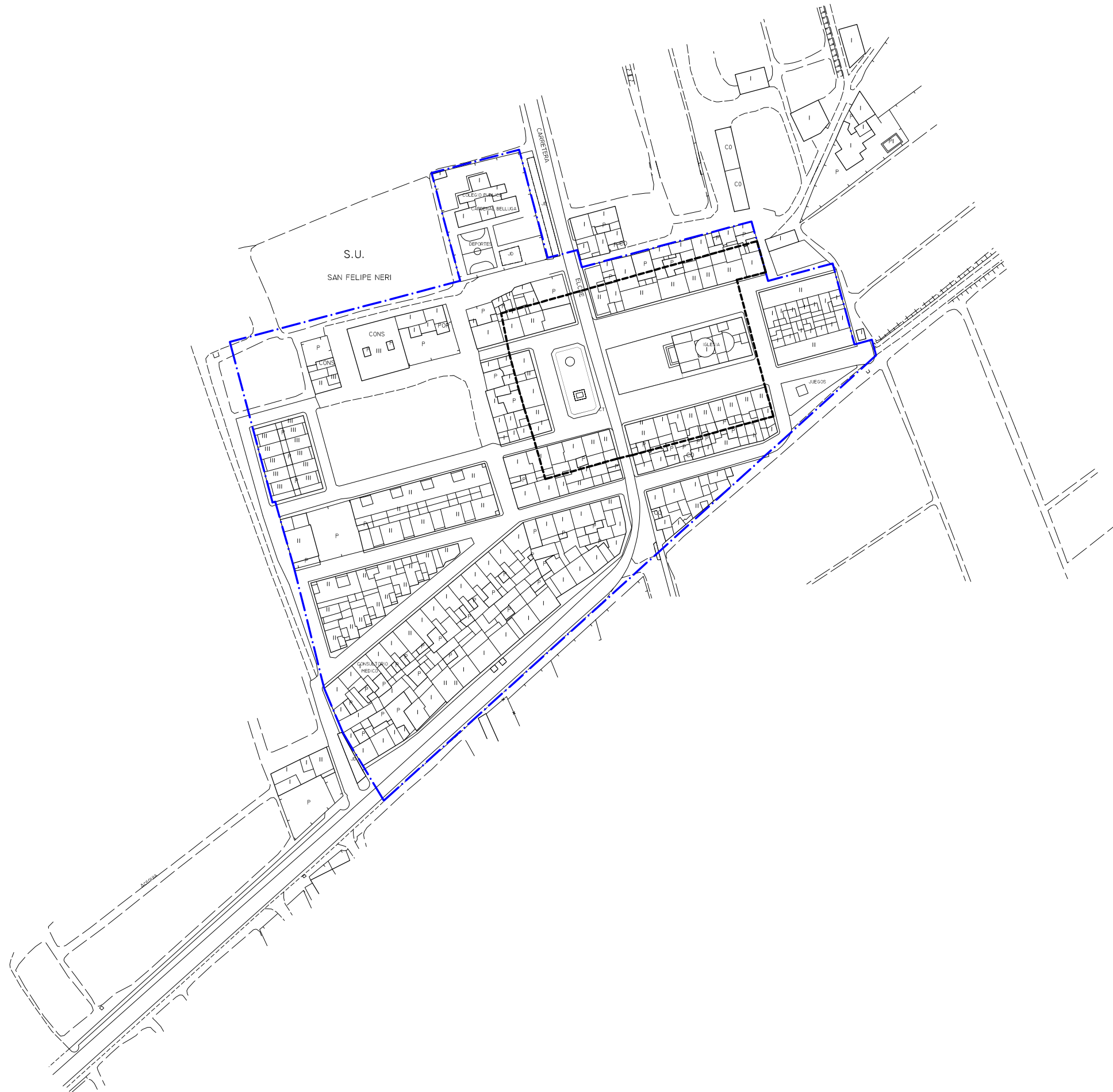
CATÁLOGO DE EDIFICIOS URBANOS Y ÁREAS DE INTERÉS PARA EL NUEVO P.G.O.U. DE CREVILLENT

ORDENACIÓN	2.5.
IDENTIFICACIÓN. UNIDAD AMBIENTAL SAN RAFAEL	ESCALA 1:2000 FECHA 2007

EXCM. AJUNTAMENT DE CREVILLENT



Juan María Boix García. Arquitecto



- LÍMITE NUCLEO HISTORICO
SAN FELIPE NERI
- · - · - LÍMITE UNIDAD
ARQUEOLOGICA
- · - · - LÍMITE DEL SUELO URBANO

**CATÁLOGO DE EDIFICIOS
URBANOS Y ÁREAS DE
INTERÉS PARA EL NUEVO
P.G.O.U. DE CREVILLENT**

ORDENACIÓN 2.6.

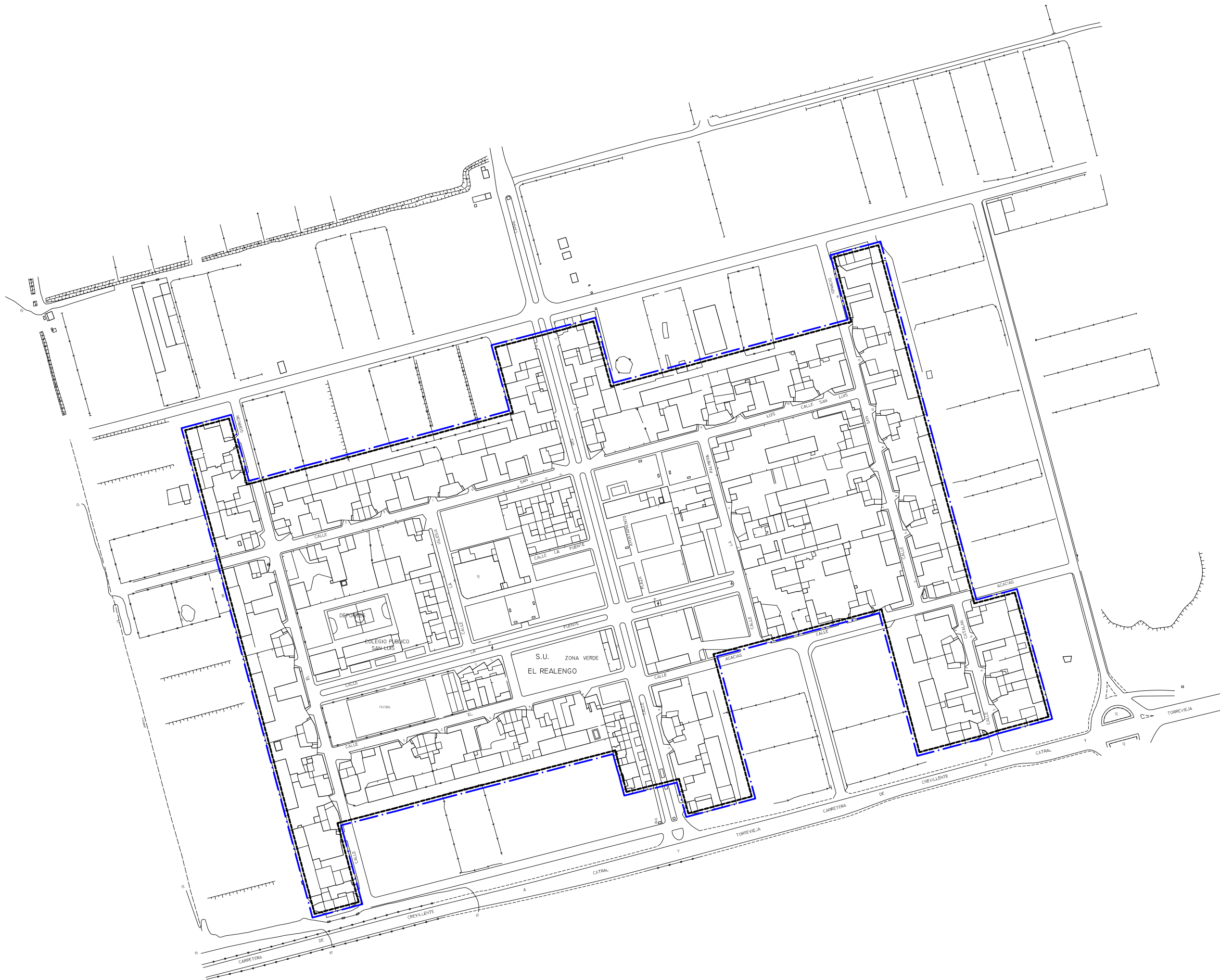
IDENTIFICACIÓN.
UNIDAD AMBIENTAL
SAN FELIPE NERI

ESCALA
1:2000
FECHA
2007

EXCM. AJUNTAMENT
DE CREVILLENT



Juan María Boix García. Arquitecto



- LÍMITE NUCLEO HISTORICO EL REALENGO
- - - LÍMITE UNIDAD ARQUEOLÓGICA
- - - LÍMITE DEL SUELO URBANO

CATÁLOGO DE EDIFICIOS URBANOS Y ÁREAS DE INTERÉS PARA EL NUEVO P.G.O.U. DE CREVILLENT

ORDENACIÓN 2.7.

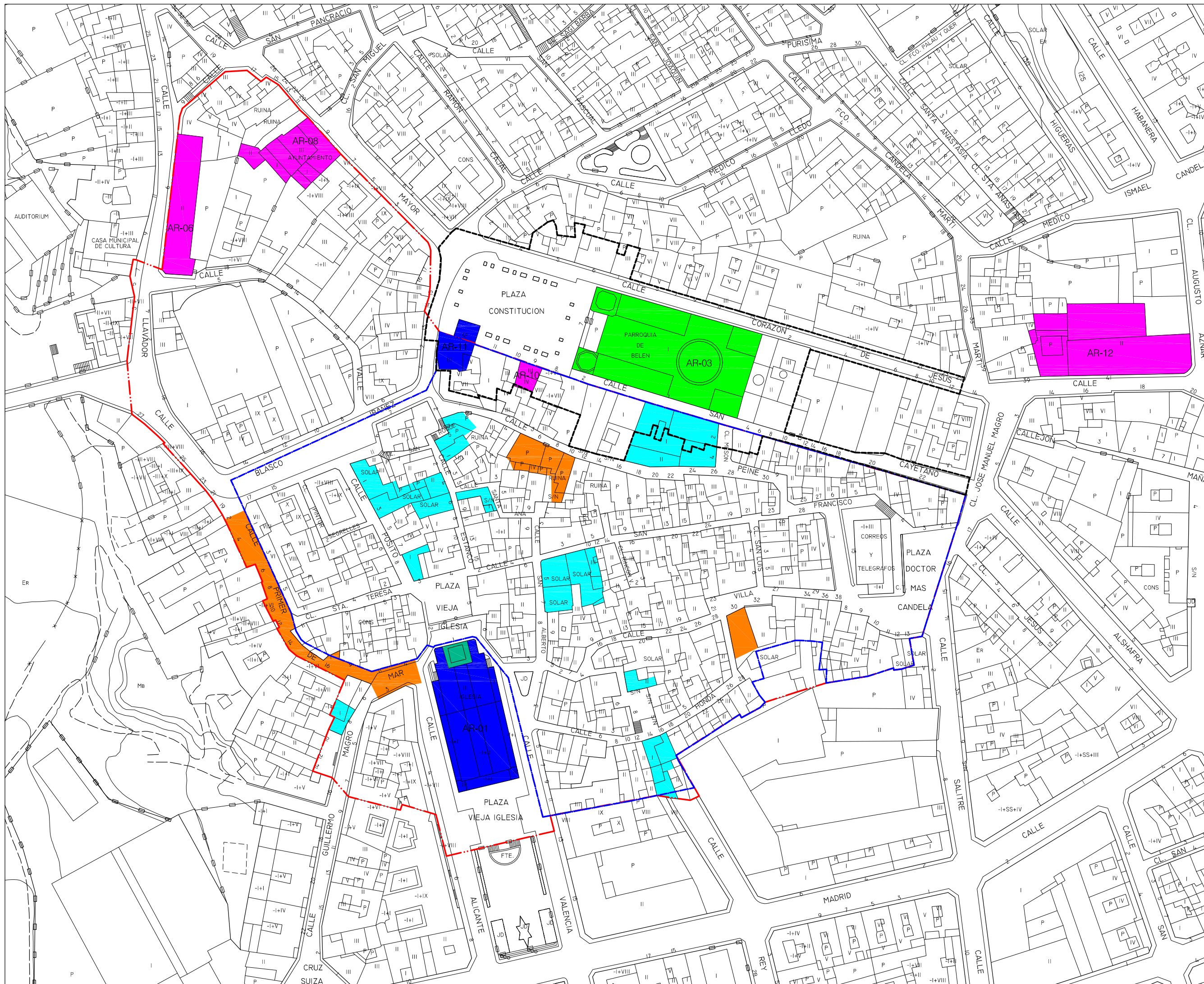
IDENTIFICACIÓN, UNIDAD AMBIENTAL EL REALENGO

ESCALA 1:2500
FECHA 2007

EXCM. AJUNTAMENT DE CREVILLENT



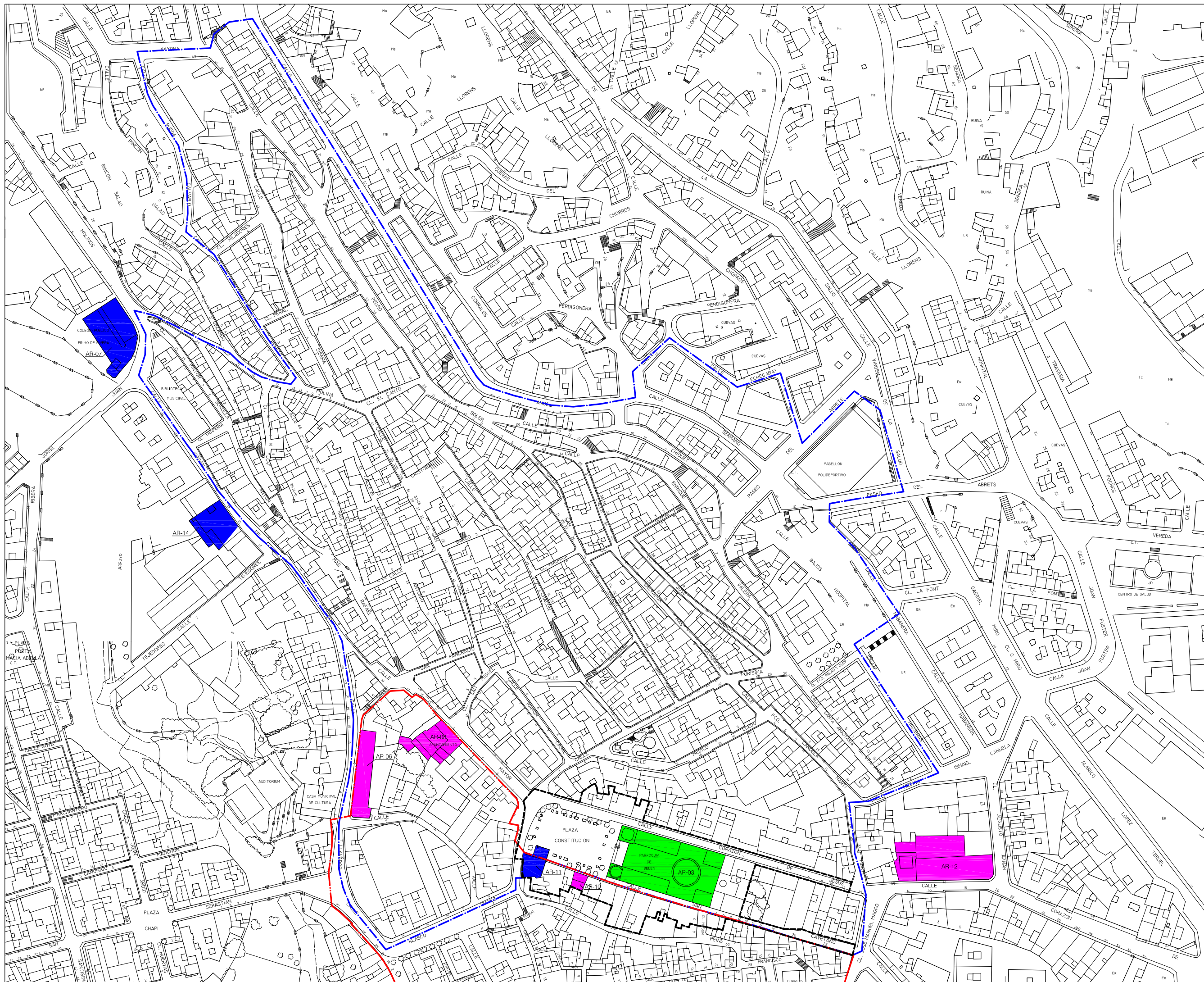
Juan María Boix García. Arquitecto



- LÍMITE NÚCLEO HISTÓRICO VILA VELLA
- ENTORNO DE PROTECCIÓN
- CATEGORÍA I**
EDIFICIOS Y ELEMENTOS DE INTERÉS ESPECÍFICO PROTECCIÓN GRADO 1
- CATEGORÍA II**
EDIFICIOS Y ELEMENTOS DE INTERÉS GENÉRICO PROTECCIÓN GRADO 2
- CATEGORÍA III**
EDIFICIOS Y ELEMENTOS DE INTERÉS AMBIENTAL PROTECCIÓN GRADO 3
- LÍMITES AREA DE PROTECCIÓN ARQUEOLÓGICA EN VILA VELLA
(TODOS LOS SOLARES COMPRENDIDOS DENTRO DE LOS LÍMITES ESTÁN SOMETIDOS AL NIVEL DE PROTECCIÓN 3, EXCEPTO LOS SEÑALADOS)
- LIBRES DE PROTECCIÓN**
EDIFICIOS Y ELEMENTOS DE INTERÉS ESPECÍFICO LIBRES DE PROTECCIÓN
- CATEGORÍA I**
ÁREAS ARQUEOLÓGICAS DE INTERÉS ESPECÍFICO PROTECCIÓN GRADO 1
- CATEGORÍA II**
ÁREAS ARQUEOLÓGICAS DE INTERÉS ESPECÍFICO PROTECCIÓN GRADO 2

CATÁLOGO DE EDIFICIOS URBANOS Y ÁREAS DE INTERÉS PARA EL NUEVO P.G.O.U. DE CREVILLENT

ORDENACIÓN	2.8.
CATEGORÍAS DE CATALOGACIÓN	ESCALA 1:1250
UNIDAD AMBIENTAL	FECHA 2007
VILA VELLA	



- CATEGORÍA I**
EDIFICIOS Y ELEMENTOS DE INTERÉS ESPECÍFICO
PROTECCIÓN GRADO 1
- CATEGORÍA II**
EDIFICIOS Y ELEMENTOS DE INTERÉS GENÉRICO
PROTECCIÓN GRADO 2
- CATEGORÍA III**
EDIFICIOS Y ELEMENTOS DE INTERÉS AMBIENTAL
PROTECCIÓN GRADO 3
- ENTORNO DE PROTECCIÓN IGLESIA DE BELÉN
- LÍMITE NUCLEO HISTORICO SAN RAFAEL
- LÍMITE UNIDAD ARQUEOLOGICA

CATÁLOGO DE EDIFICIOS URBANOS Y ÁREAS DE INTERÉS PARA EL NUEVO P.G.O.U. DE CREVILLENT

ORDENACIÓN	2.9.
CATEGORÍAS DE CATALOGACIÓN	ESCALA 1:2000
UNIDAD AMBIENTAL SAN RAFAEL	FECHA 2007



- CATEGORÍA I**
 EDIFICIOS Y ELEMENTOS DE INTERÉS ESPECÍFICO
 PROTECCIÓN GRADO 1

- CATEGORÍA II**
 EDIFICIOS Y ELEMENTOS DE INTERÉS GENÉRICO
 PROTECCIÓN GRADO 2

- CATEGORÍA III**
 EDIFICIOS Y ELEMENTOS DE INTERÉS AMBIENTAL
 PROTECCIÓN GRADO 3

- LÍMITE NUCLEO HISTORICO
 SAN FELIPE NERI

- LÍMITE UNIDAD
 ARQUEOLOGICA

- LÍMITE DEL SUELO URBANO

CATÁLOGO DE EDIFICIOS URBANOS Y ÁREAS DE INTERÉS PARA EL NUEVO P.G.O.U. DE CREVILLENT

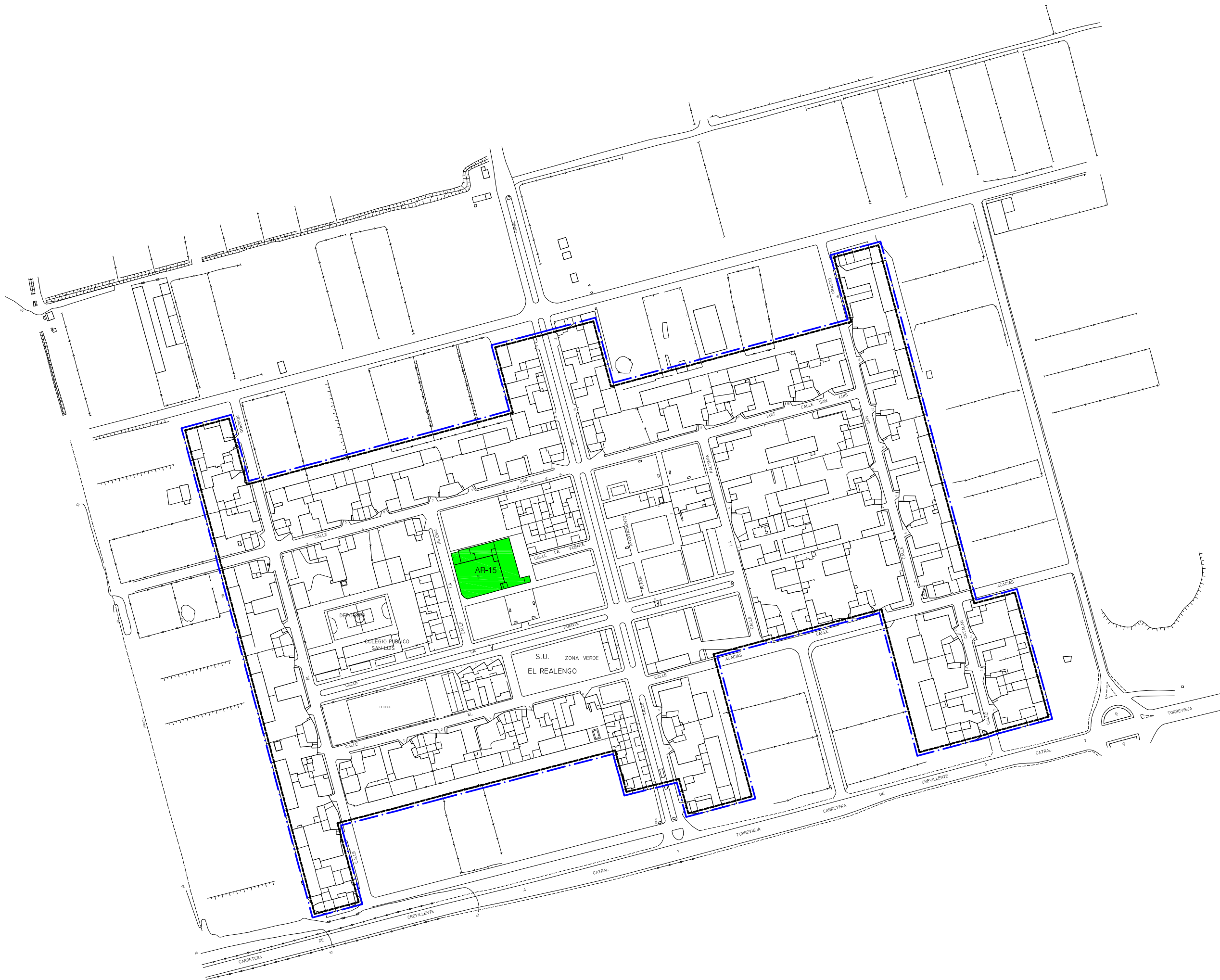
ORDENACIÓN 2.10.

CATEGORÍAS DE CATALOGACIÓN	ESCALA 1:2000
UNIDAD AMBIENTAL	FECHA 2007
SAN FELIPE NERI	

EXCM. AJUNTAMENT DE CREVILLENT



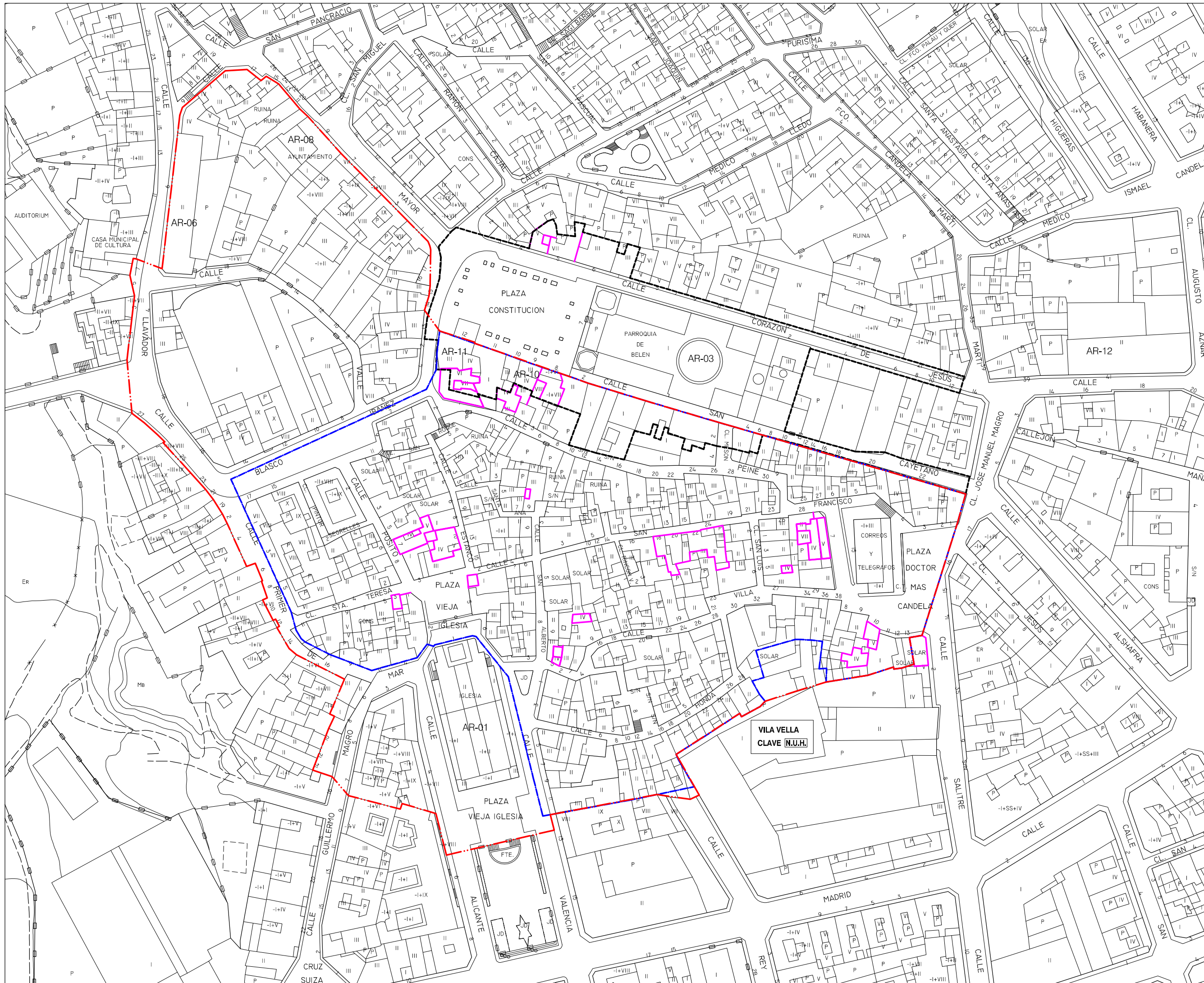
Juan María Boix García. Arquitecto



- CATEGORÍA I**
EDIFICIOS Y ELEMENTOS DE INTERÉS ESPECÍFICO
PROTECCIÓN GRADO 1
- CATEGORÍA II**
EDIFICIOS Y ELEMENTOS DE INTERÉS GÉNÉRICO
PROTECCIÓN GRADO 2
- CATEGORÍA III**
EDIFICIOS Y ELEMENTOS DE INTERÉS GÉNÉRICO
PROTECCIÓN GRADO 3
- LÍMITE NÚCLEO HISTÓRICO EL REALENGO
- LÍMITE UNIDAD ARQUEOLÓGICA
- LÍMITE DEL SUELO URBANO

CATÁLOGO DE EDIFICIOS URBANOS Y ÁREAS DE INTERÉS PARA EL NUEVO P.G.O.U. DE CREVILLENT

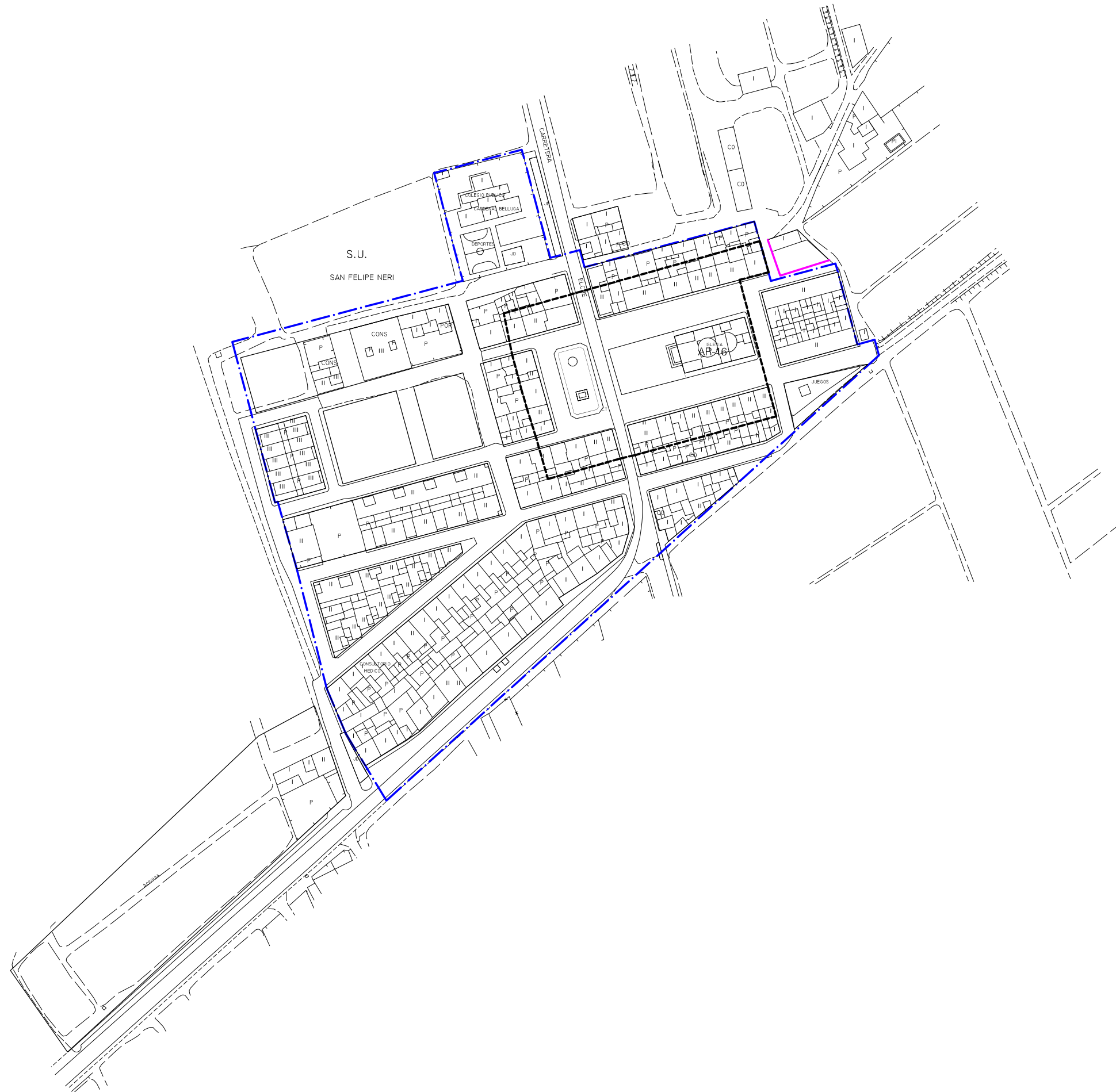
ORDENACIÓN	2.11.
CATEGORÍAS DE CATALOGACIÓN UNIDAD AMBIENTAL EL REALENGO	ESCALA 1:2500
	FECHA 2007



- LÍMITE NUCLEO HISTORICO VILA VELLA
- ENTORNO DE PROTECCIÓN
- LÍMITES AREA DE PROTECCIÓN ARQUEOLÓGICA EN VILA VELLA
- N.U.H. VILA VELLA CLAVE ORDENANZA DE ZONA
- ALINEACIONES PROPUESTAS
- ALINEACIONES VIGENTES
- PUNTOS CONFLICTIVOS

CATÁLOGO DE EDIFICIOS URBANOS Y ÁREAS DE INTERÉS PARA EL NUEVO P.G.O.U. DE CREVILLENT

ORDENACIÓN	2.12.
EDIFICIOS FUERA DE ORDENACIÓN ALINEACIONES RESULTANTES	ESCALA 1:1250
UNIDAD AMBIENTAL VILA VELLA	FECHA 2007



- LÍMITE NUCLEO HISTORICO
SAN FELIPE NERI
- LÍMITE UNIDAD
ARQUEOLOGICA
- LÍMITE DEL SUELO URBANO
- ALINEACIONES PROPUESTAS
- ALINEACIONES VIGENTES
PUNTOS CONFLICTIVOS

**CATÁLOGO DE EDIFICIOS
URBANOS Y ÁREAS DE
INTERÉS PARA EL NUEVO
P.G.O.U. DE CREVILLENT**

ORDENACIÓN 2.13.

EDIFICIOS FUERA DE ORDENACIÓN
ALINEACIONES RESULTANTES

ESCALA
1:2000

UNIDAD AMBIENTAL
SAN FELIPE NERI

FECHA
2007

EXCM. AJUNTAMENT
DE CREVILLENT



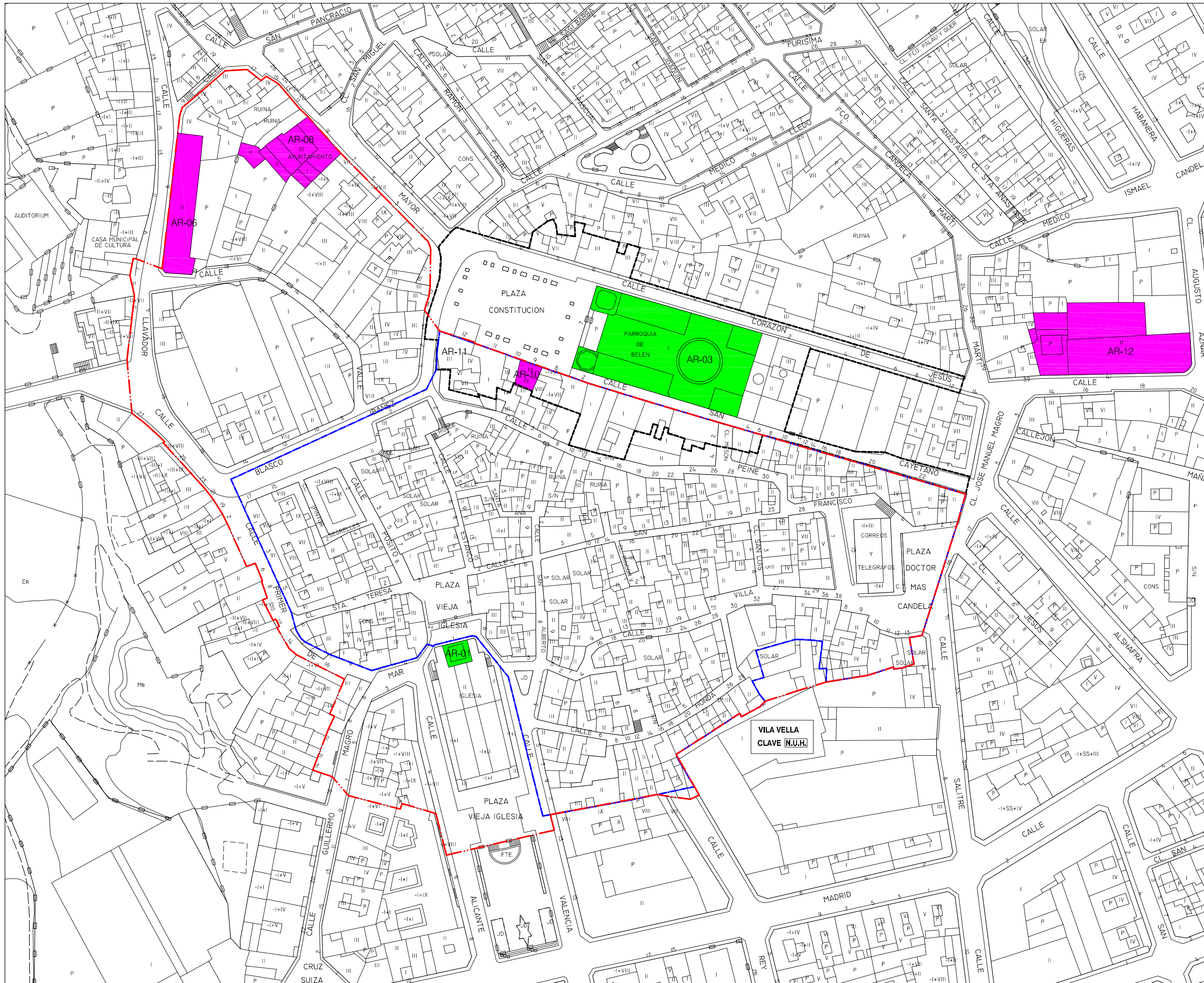
Juan María Boix García. Arquitecto



- LÍMITE NÚCLEO HISTÓRICO EL REALENGO
- LÍMITE UNIDAD ARQUEOLÓGICA
- LÍMITE DEL SUELO URBANO
- CLAVE ORDENANZA DE ZONA EL REALENGO
- A.I.S.
- ALINEACIONES PROPUESTAS
- ALINEACIONES VIGENTES
- PUNTOS CONFLICTIVOS

CATÁLOGO DE EDIFICIOS URBANOS Y ÁREAS DE INTERÉS PARA EL NUEVO P.G.O.U. DE CREVILLENT

ORDENACIÓN	2.14.
EDIFICIOS FUERA DE ORDENACIÓN ALINEACIONES RESULTANTES	ESCALA 1:2500
UNIDAD AMBIENTAL EL REALENGO	FECHA 2007



- LÍMITE NUCLEO HISTORICO VILA VELLA
- - - ENTORNO DE PROTECCIÓN
- · - · - LÍMITES AREA DE PROTECCIÓN ARQUEOLÓGICA EN VILA VELLA
- CATEGORÍA I
EDIFICIOS Y ELEMENTOS DE INTERÉS ESPECÍFICO
PROTECCIÓN GRADO 1
- CATEGORÍA II
EDIFICIOS Y ELEMENTOS DE INTERÉS GENÉRICO
PROTECCIÓN GRADO 2
- ALINEACIONES DEFINITIVAS

CATÁLOGO DE EDIFICIOS URBANOS Y ÁREAS DE INTERÉS PARA EL NUEVO P.G.O.U. DE CREVILLENT

ORDENACIÓN ESTRUCTURANTE **3.1.**

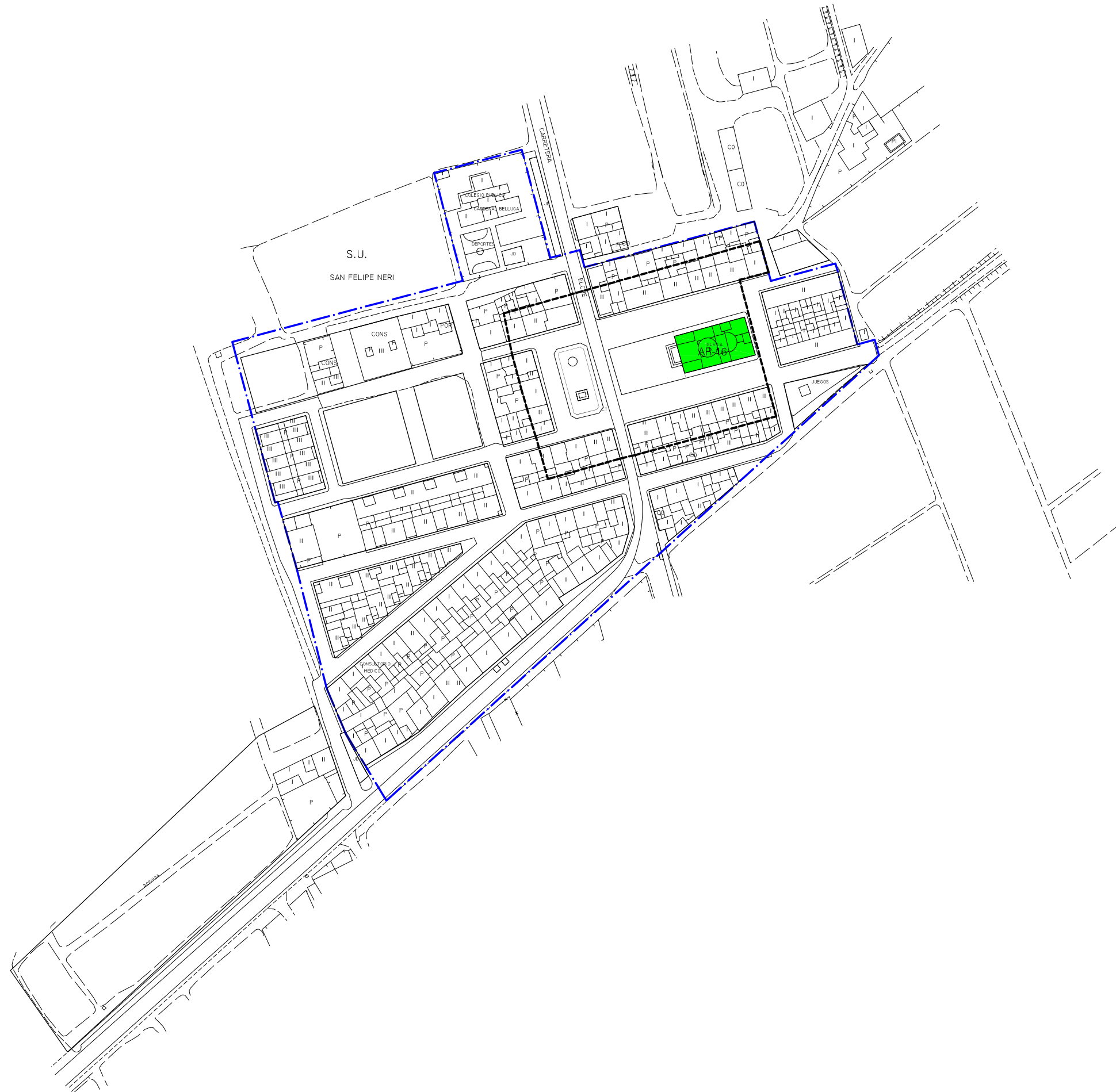
UNIDAD AMBIENTAL
VILA VELLA

ESCALA 1:1250
FECHA 2007

EXCM. AJUNTAMENT DE CREVILLENT

Juan María Boix García. Arquitecto





- CATEGORÍA I**
EDIFICIOS Y ELEMENTOS DE INTERÉS ESPECÍFICO
PROTECCIÓN GRADO 1
- CATEGORÍA II**
EDIFICIOS Y ELEMENTOS DE INTERÉS GENÉRICO
PROTECCIÓN GRADO 2

- LÍMITE NUCLEO HISTORICO
SAN FELIPE NERI
- LÍMITE UNIDAD
ARQUEOLOGICA
- LÍMITE DEL SUELO URBANO
- ALINEACIONES DEFINITIVAS

CATÁLOGO DE EDIFICIOS URBANOS Y ÁREAS DE INTERÉS PARA EL NUEVO P.G.O.U. DE CREVILLENT

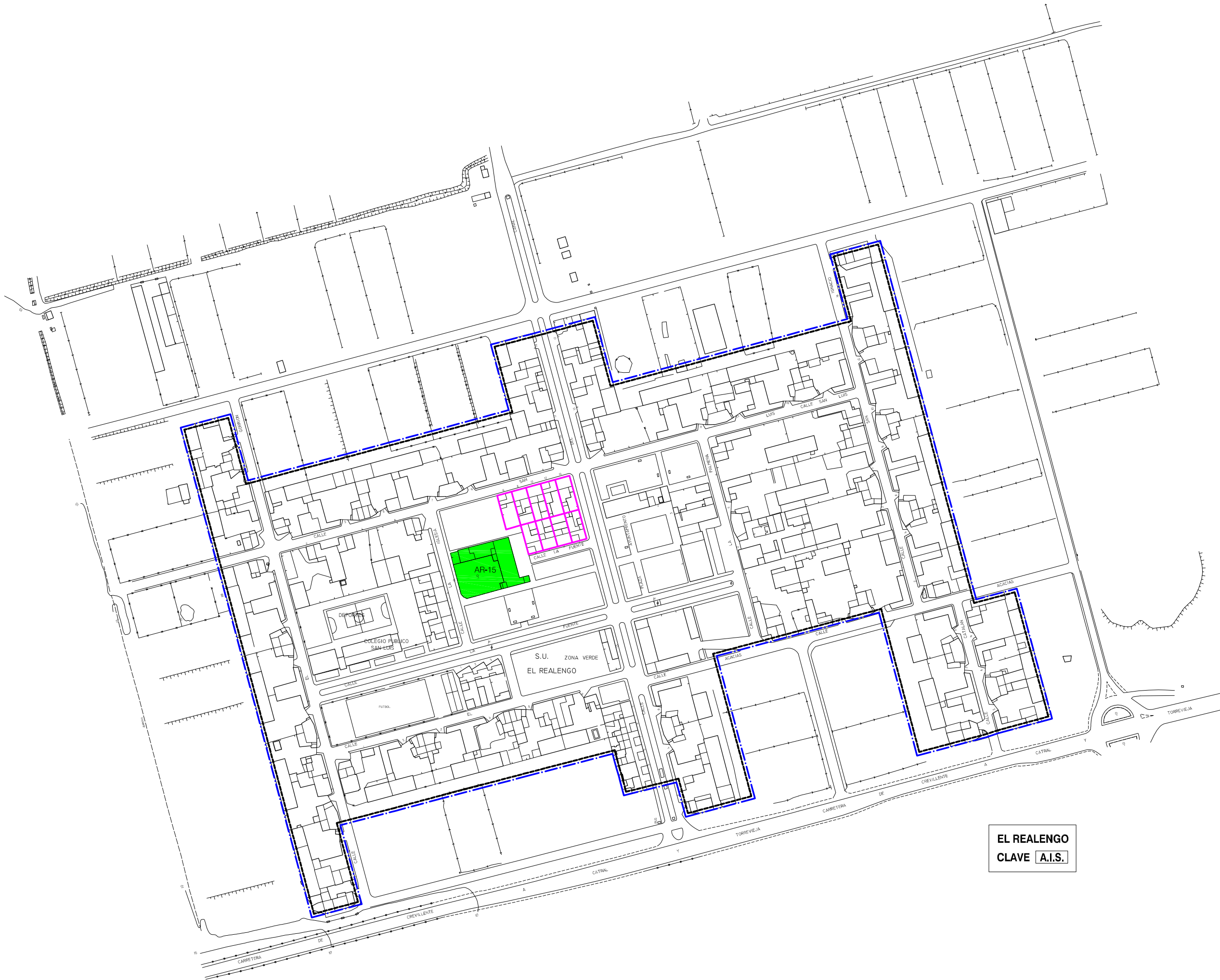
ORDENACIÓN ESTRUCTURANTE 3.2.

UNIDAD AMBIENTAL SAN FELIPE NERI
ESCALA 1:2000
FECHA 2007

EXCM. AJUNTAMENT DE CREVILLENT



Juan María Boix García. Arquitecto



- CATEGORÍA I**
EDIFICIOS Y ELEMENTOS DE INTERÉS ESPECÍFICO PROTECCIÓN GRADO 1
- CATEGORÍA II**
EDIFICIOS Y ELEMENTOS DE INTERÉS GENÉRICO PROTECCIÓN GRADO 2
- LÍMITE NÚCLEO HISTÓRICO EL REALENGO
- LÍMITE UNIDAD ARQUEOLÓGICA
- LÍMITE DEL SUELO URBANO
- CLAVE ORDENANZA DE ZONA EL REALENGO
- ALINEACIONES DEFINITIVAS

CATÁLOGO DE EDIFICIOS URBANOS Y ÁREAS DE INTERÉS PARA EL NUEVO P.G.O.U. DE CREVILLENT

EL REALENGO
CLAVE **A.I.S.**

ORDENACIÓN ESTRUCTURANTE **3.3.**

UNIDAD AMBIENTAL **EL REALENGO**

ESCALA 1:2500
FECHA 2007

EXCM. AJUNTAMENT DE CREVILLENT



Juan María Boix García. Arquitecto